

Integrovaná strategie území  
Místní akční skupiny Prostějov venkov  
2014-2020

---

## Obsah

1. Úvod .....	5
1.1. Základní informace o MAS.....	5
1.1.1. Identifikace MAS.....	5
1.1.2. Organizace a zdroje MAS.....	6
1.1.3. Partnerství MAS Prostějov venkov .....	8
1.2. Historie MAS Prostějov venkov a zkušenosti místního partnerství.....	8
1.3. Odpovědnost za realizaci integrované strategie území .....	11
2. Metoda zpracování ISRÚ .....	12
2.1. Přehled členů týmu pro přípravu a zpracování strategie .....	12
2.2. Popis způsobu zapojení veřejnosti a členů místního partnerství.....	12
2.2.1. Participativní zapojení .....	12
2.2.2. Expertní zapojení .....	13
2.3. Způsob vyhodnocování ISRÚ .....	14
3. Analytická část.....	15
3.1. Vyhodnocení stavu území .....	25
3.1.1. Demografie .....	27
3.1.2. Vzdělání .....	30
3.1.2. Nezaměstnanost.....	31
3.1.3. Využití půdy .....	36
3.1.4. Dopravní a technická infrastruktura.....	37
3.1.5. Vytápění.....	38
3.1.6. Sport a kultura .....	39
3.1.7. Podnikatelské prostředí.....	39
3.1.8. Rekreace .....	39
3.1.9. Územní dynamika .....	40
3.1.10. Životní prostředí a ochrana přírody.....	40
3.1.11. Odpadové hospodářství .....	44
3.1.12. Průmyslové zóny a brownfields.....	46
3.1.13. Sociální oblast.....	47
3.2. Vyhodnocení současného stavu z pohledu aktérů z území.....	47

3.2.1.	Výstupy dotazníkového šetření mezi obyvateli území .....	47
3.2.2.	Výstupy z přímých rozhovorů se starosty obcí území .....	50
3.3.	Vyhodnocení rozvojového potenciálu území .....	51
3.3.1.	Územní plánování.....	51
3.3.2	Rozvojový potenciál území.....	52
3.3.3	Rozbor udržitelného rozvoje území.....	55
3.3.4	Rozvojová území.....	59
3.3.5	Lidský potenciál pro rozvoj území .....	60
3.3.6	Oblasti rozvojového potenciálu území .....	62
3.3.7	Vlastní prostředky pro rozvoj území.....	63
3.4	Analýza rozvojových potřeb území.....	65
3.5	SWOT analýzy .....	65
3.5.6	SWOT analýzy aktérů z území vybraných oblastí rozvoje .....	65
3.5.7	Celková SWOT analýza .....	70
3.6	Závěry ze SWOT analýz.....	71
4.	Strategická část.....	73
4.1.	Mise a vize rozvoje území.....	73
4.2.	Klíčové oblasti rozvoje území, strategické cíle a opatření.....	75
4.2.1.	Infrastruktura .....	75
4.2.2.	Podnikání a zaměstnanost.....	77
4.2.3.	Občanská vybavenost.....	80
4.2.4.	Život v MAS.....	83
4.3.	Návaznost na strategické dokumenty .....	86
4.3.1.	Program rozvoje cestovního ruchu Olomouckého kraje.....	87
4.3.2.	Zásady územního rozvoje Olomouckého kraje .....	90
4.3.3.	Koncepce venkova Olomouckého kraje .....	93
4.3.4.	Program rozvoje venkova 2007 – 2013 .....	94
4.3.5.	Strategie rozvoje Mikroregionu Plumlovsko 2012 .....	96
4.3.6.	Strategie rozvoje města Plumlov.....	97
4.3.7.	Územní studie rozvoje cyklistické dopravy v Olomouckém kraji .....	99
4.3.8.	Územní plány obcí .....	101

4.4. Integrační a inovativní prvky .....	101
4.4.1. Integrovanost .....	101
4.4.2. Inovativnost .....	103
Seznam použitých zdrojů.....	104
Seznam tabulek .....	109
Seznam obrázků .....	110
Seznam příloh.....	112

KONCEPT

## 1. Úvod

Integrovaná strategie území Místní akční skupiny Prostějov venkov je střednědobou strategií, která vychází ze záměrů dlouhodobého udržitelného rozvoje území na základě reálných potřeb regionu a komunitně vedeného místního rozvoje.

Integrovaná strategie území Místní akční skupiny Prostějov venkov byla veřejně projednána a schválena dne ...

### 1.1. Základní informace o MAS

#### 1.1.1. Identifikace MAS

Identifikace	MAS
Název společnosti	Prostějov venkov o.p.s.
Sídlo společnosti	Masarykovo nám. 41, 798 12 Kralice na Hané
Identifikační číslo	27693058
Právní forma	Obecně prospěšná společnost
Předseda správní rady	Antonín Frgal, +420 725 131 160, <a href="mailto:ou@obecskalka.cz">ou@obecskalka.cz</a>
Ředitelka	Ing. Ludmila Švitelová, +420 724 788 131, <a href="mailto:maspvvenkov@seznam.cz">maspvvenkov@seznam.cz</a>
Projektová manažerka	Ing. Lenka Štěpánková, +420 725 177 677, <a href="mailto:prostejov.venkov@seznam.cz">prostejov.venkov@seznam.cz</a>
Webové stránky	<a href="http://www.maspvvenkov.cz/">http://www.maspvvenkov.cz/</a>
Bankovní spojení	Česká spořitelna, a.s., číslo účtu: 1896113319/0800

Právní formou MAS Prostějov venkov je obecně prospěšná společnost Prostějov venkov. Obecným cílem společnosti je rozvoj regionu, který je naplňován i následujícími kroky:

- zajištění naplňování principu partnerství spočívající v intenzivní spolupráci mezi státní správou a samosprávou, podnikatelskými subjekty, nevládními organizacemi, dalšími subjekty a občany;
- podpora rozvoje občanských iniciativ na místní a regionální úrovni, ochrana přírodního a kulturního bohatství a zdraví obyvatel regionu;
- zvýšení ekonomické prosperity a kvality života v regionu;

- zajišťování finančních, lidských, materiálních a informačních zdrojů pro rozvoj regionu.

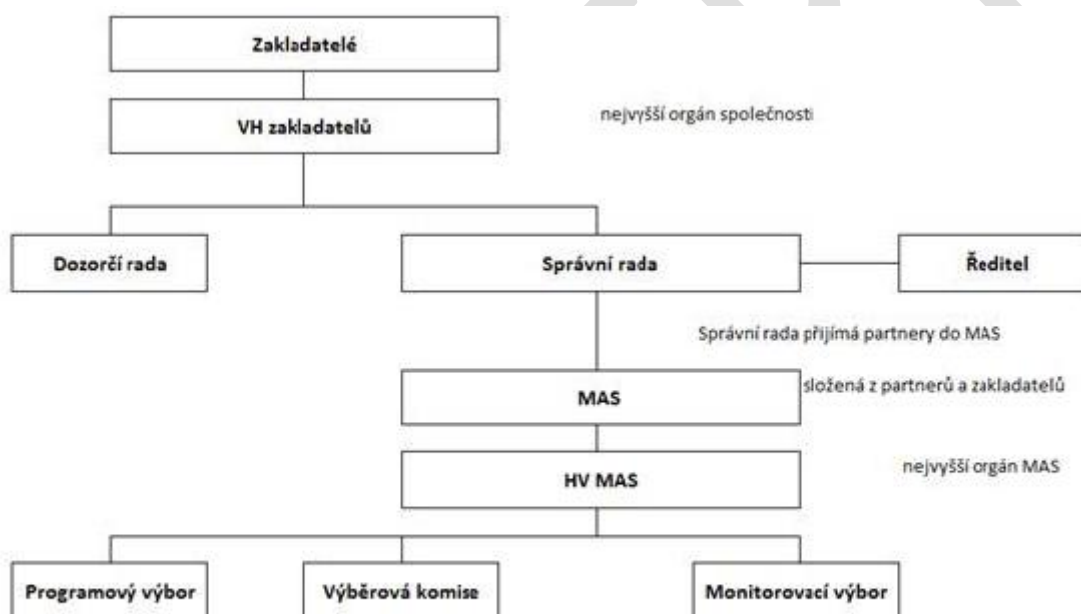
MAS se řídí zákonem č. 248/1995 Sb., ve znění pozdějších předpisů a pravidly stanovenými pro Program rozvoje venkova ČR.

### 1.1.2. Organizace a zdroje MAS

#### *Organizační struktura a rozdělení odpovědností*

Orgány společnosti Prostějov venkov o.p.s. jsou valná hromada, správní rada, dozorčí rada, ředitel, dále zde funguje programový a monitorovací výbor a výběrová komise. Podrobné vymezení orgánů MAS, jejich činnosti a kompetence, jsou součástí Statutu společnosti Prostějov venkov o.p.s., který je Přílohou č.1.

**Obrázek č. 1: Organizační schéma MAS**



Zdroj: <http://www.maspvvenkov.cz/>

#### *Zdroje MAS*

##### **Lidské zdroje MAS**

V současnosti má společnost obsazené tyto pozice:

Ing. Ludmila Švitelová - HPP - manažerka MAS, koordinátorka; vzdělání MZLU Brno

Ing. Lenka Štěpánková - HPP - manažerka, koordinátorka; vzdělání VŠB - TU Ostrava

O dalších pracovních poměrech bude rozhodnuto dle aktuálního vývoje při realizaci ISRÚ.

V současnosti jsou lidské zdroje dostačující. V případě nutnosti má MAS dostatek vhodných kandidátů na další pozice, navíc existuje zde potenciál rozšíření spolupráce s regionálními vysokými školami, resp. jejich studenty a absolventy.

### **Technické prostředky a zázemí**

Sídlem MAS je obec Kralice na Hané. Kancelář se nachází na obecním úřadě. Technické prostředky sloužící k zabezpečení činnosti MAS jsou na velmi dobré úrovni. Jedná se o:

- běžné kancelářské vybavení pro 3 osoby (skříně, stoly, židle, archivy, kuchyňské a sociální zázemí);
- kvalitní PC 1x včetně softwaru a s rychlým připojením na internet vč. barevných tiskáren;
- notebook 2x;
- kopírovací zařízení 2x;
- telefony, mobilní telefony;
- dataprojektor, plátno;
- místnost vhodná pro školení;
- dostatečný počet míst k sezení;
- kancelářské potřeby v potřebné míře;
- skladovací prostor pro archiv.

### **Finanční prostředky MAS**

Jsou tvořeny příspěvky členů, dary a dotacemi. Předfinancování činnosti MAS bude zajištěno poskytnutím příspěvku od obcí v potřebné výši tak, aby pokrylo nezbytné náklady včetně rezervy a postačilo i na zajištění chodu ostatních činností MAS nesouvisejících s realizací ISRÚ. Nejdůležitější součástí rozpočtu MAS budou tvořit finanční prostředky z jednotlivých operačních programů.

*Přesný způsob hospodaření a rámcový rozpočet včetně finančního plánu bude stanoven na základě schválených operačních programů a dalších strategických dokumentů.*

### **Způsob hospodaření (samofinancování, fundraising, vnitřní finanční zdroje,...)**

### **Rámcový rozpočet financování celého chodu MAS (stanovení potřeb a plánovaných zdrojů)**

### 1.1.3. Partnerství MAS Prostějov venkov

Místní akční skupina Prostějov venkov je venkovský svazek obcí z Hané ležící v jižní části Olomouckého kraje. Původní region působnosti společnosti zahrnoval území 17 obcí, později byl rozšířen o území obce Mostkovice a v roce 2008 o zbytek Mikroregionu Plumlovsko. Momentálně (k 10. 12. 2013) tvoří MAS Prostějov venkov celkem 25 obcí a společnost má 63 členů/partnerů MAS, z toho ze sektoru:

- soukromého: 35
- neziskového: 6
- veřejného: 22

### 1.2. Historie MAS Prostějov venkov a zkušenosti místního partnerství

Místní akční skupina Prostějov venkov byla založena na zakládací schůzi konané 29. března 2006 ve Skalce za účelem všestranné podpory rozvoje regionu prostějovského venkova.

Společnost byla zapsána do rejstříku obecně prospěšných společností, vedeného u Krajského soudu v Brně v oddílu O, vložka 298, usnesením soudu ze dne 15. června 2006 s datem zápisu 3. července 2006. Společnost je založena na dobu neurčitou.

Společnost poskytuje formou obecně prospěšných služeb za účelem rozvoje regionu především aktualizaci rozvojové strategie společnosti a v rámci ní podporuje projekty především z následujících oblastí:

- péče o kulturní a hospodářský rozvoj oblasti;
- spoluúčast na projektech evropské spolupráce;
- péče o životní prostředí a rozvoj ochrany životního prostředí;
- meziregionální nebo mezinárodní spolupráce na výše uvedené téma;
- podpora malého a středního podnikání;
- péče o rozvoj cestovního ruchu;
- práce s dětmi a mládeží;
- poradenská činnost;
- propagace území.

Tyto služby jsou pak uskutečňovány naplňováním principu partnerství metodou Leader spočívající v intenzivní spolupráci mezi státní správou a samosprávou, podnikatelskými subjekty, nevládními organizacemi, dalšími subjekty a občany, a to i na mezinárodní úrovni a také podporou rozvoje občanských iniciativ na místní a regionální úrovni, ochranou přírodního a kulturního bohatství a zdraví obyvatel regionu.

Realizované činnosti MAS mají za cíl bezprostředně sloužit obyvatelům a návštěvníkům, ale také obcím, neziskovým organizacím, drobným podnikatelům, malým a středním podnikům a dalším

subjektům, které působí v tomto regionu. Hlavní náplní práce Prostějov venkov o.p.s. je právě tvorba rozvojové strategie, prostřednictvím které může žádat o finanční prostředky z operačních programů ČR.

#### **Mezi primární úkoly MAS patří:**

- iniciovat vznik rozvojové strategie regionu na základě konsensu co nejširšího spektra místních partnerů;
- na základě rozvojové strategie regionu zpracovat žádost o přidělení finančních prostředků na její realizaci;
- vyhlásit výzvu/y k podávání projektů;
- vybírat projekty na základě předem určených kritérií až do celkové výše finančních prostředků, které má k dispozici;
- kontrolovat správnost využití finančních prostředků v průběhu realizace projektů.

MAS Prostějov venkov má také dlouhodobé intenzivní zkušenosti s realizací různorodých projektů, které v jednotlivých obcích probíhaly již před vznikem sdružení. Mezi úspěšně zrealizované projekty patří například výroba propagačních materiálů mikroregionu Prostějov venkov (rok 2006, rozpočet 657 tis. Kč), „Fitness pod širým nebem pro všechny generace“ v obci Skalka (rok 2011, rozpočet 219 tis. Kč), z finančně náročnějších projektů to je např. „Rekonstrukce části místních komunikací v obci Čehovice“ (rok 2011, rozpočet 3,4 mil. Kč).

V průběhu let 2007 – 2013 se společnost primárně zaměřila na naplňování Strategického plánu Leader region Prostějov venkov 2007 – 2013. V jeho rámci stanovila několik priorit a cílů, kterých dosahovala prostřednictvím fichí a příslušných opatření. Tyto fiche a opatření byly následující:

- FICHE 1: Modernizace zemědělských podniků
  - Opatření 1. Modernizace zemědělských podniků
- FICHE 2: Podpora nezemědělského podnikání
  - Opatření 1. Diverzifikace činností nezemědělské povahy
- FICHE 3: Péče o infrastrukturu a zeleň
  - Opatření 1. Obnova a rozvoj vesnic
- FICHE 4: Občanské vybavení a služby
  - Opatření 1. Občanské vybavení a služby
  - Opatření 2. Obnova a rozvoj vesnic
  - Opatření 3. Rozhledny, pěší trasy, vinařské stezky, hippostezky a další tematické stezky
- FICHE 5: Kulturní dědictví
  - Opatření 1. Kulturní dědictví venkova
- FICHE 6: Cestovní ruch
  - Opatření 1. Ubytování a sport
- FICHE 7: Podpora drobného podnikání
  - Opatření 1. Podpora zakládání podniků a jejich rozvoje

*(Zdroj: Strategický plán Leader region Prostějov venkov 2007 - 2013, dostupné z: <http://www.masppvvenkov.cz/>)*

Za celé období let 2007 - 2013 bylo v rámci dotací Leader Programu rozvoje venkova ČR podpořeno v MAS Prostějov venkov celkem 63 projektů s finanční podporou v celkové výši 35,726 milionů Kč. Tyto projekty byly zařazovány do podporovaných oblastí, z nichž se nejvíce podpořených žádostí nacházelo ve fici Diverzifikace činnosti nezemědělské povahy (18 podpořených projektů), Občanské vybavení a služby (15) a Podpora zakládání podniků a jejich rozvoje (9). Tabulka č. 1 shrnuje přidělení finančních podpor dle typu žadatele (vyjmuta je zrušená 7. výzva).

**Tab. č. 1: Přidělená finanční podpora dle typu žadatele**

Výzva	NNO	Podnikatel	Obec	Celkem
1.	790 469 Kč	-	6 129 709 Kč	6 920 178 Kč
2.	1 135 200 Kč	1 000 000 Kč	3 175 800 Kč	5 311 000 Kč
3.	150 000 Kč	800 000 Kč	1 085 283 Kč	2 035 283 Kč
4.	-	2 015 737 Kč	-	2 015 737 Kč
5.	2 656 282 Kč	1 008 268 Kč	1 649 705 Kč	5 314 255 Kč
6.	-	3 208 040 Kč	63 200 Kč	3 271 240 Kč
8.	1 662 078 Kč	1 445 356 Kč	1 641 070 Kč	4 748 504 Kč
9.	711 330 Kč	2 569 100 Kč	709 785 Kč	3 990 215 Kč
10.	499 297 Kč	1 455 321 Kč	165 360 Kč	2 119 978 Kč
<b>Celkem</b>	<b>7 105 359 Kč</b>	<b>12 046 501 Kč</b>	<b>14 454 552 Kč</b>	<b>35 726 390 Kč</b>

Zdroj: Prostějov venkov o.p.s.

Společnost MAS Prostějov venkov se aktivně podílela na rozvoji regionu i prostřednictvím dalších dotačních titulů. Jednalo se primárně o projekty spolupráce (opatření IV. 2.1 Realizace projektů spolupráce Programu rozvoje venkova ČR), např. projekty „Kniha základ života“, „Svědkové minulosti“ (15. kolo PRV), „Nová energie pro regionální značku (13. kolo PRV), či „Při utkání soupeři, přátelé po zbytek roku (10. kolo PRV).

### 1.3.Odpovědnost za realizaci integrované strategie území

Za naplňování integrované strategie území je primárně zodpovědná společnost Prostějov venkov o.p.s., která je jejím zpracovatelem. Odpovědnou osobou je pak ředitel společnosti, jenž je zároveň statutárním orgánem. Tento tak jedná za společnost navenek a přispívá k realizaci aktivit a projektů v souladu s touto strategií. Důležitým aktérem pro realizaci strategie je taktéž Valná hromada MAS (tvořená zakladateli a partnery), která strategii schvaluje, a to včetně záměrů dotačních programů, které společnost vyhlásí. Programový výbor MAS pak připravuje aktualizaci strategie, schvaluje znění jednotlivých opatření vedoucích k naplnění strategie, schvaluje preferenční kritéria pro hodnocení projektů a vyhlašuje výzvy.

KONCEPT

## 2. Metoda zpracování ISRÚ

### 2.1.Přehled členů týmu pro přípravu a zpracování strategie

Jméno	Pozice
Ing. Ludmila Švitelová	Ředitelka společnosti Prostějov venkov o.p.s.
Mgr. Roman Štěpánek	Externí expert pro přípravu strategie
Ing. Michaela Pruknerová	Odborný garant strategie
Mgr. Jiří Hrubý	Koordinátor přípravy strategie
Mgr. Tomáš Vytásek	Analytik
Mgr. Petra Havrdová	Analytička

### 2.2.Popis způsobu zapojení veřejnosti a členů místního partnerství

Zapojení veřejnosti, odborníků a starostů obcí probíhalo v několika fázích přípravy a prostřednictvím různých forem.

#### 2.2.1. Participativní zapojení

Participativní část zapojení veřejnosti a členů místního partnerství probíhala formou dotazníků (Příloha č. 2 – Dotazník pro veřejnost), k distribuci bylo využito služeb České pošty zasláním do každé domácnosti a zároveň byl dotazník k dispozici na webových stránkách MAS Prostějov venkov. Sběr dotazníků proběhl ve spolupráci s jednotlivými obecními úřady. Celkem bylo v březnu 2013 distribuováno 6176 ks dotazníků, odevzdáno bylo vyplněných 255 ks, vč. 36 ks elektronicky přes webové stránky MAS Prostějov venkov. Cílem bylo získat informace, jaké problémy a jaké vize mají konkrétní občané všech obcí regionu. Obyvatelé obcí byli o probíhající dotazníkovém šetření informováni obecním rozhlasem a formou odkazu na dotazník na webových stránkách MAS Prostějov venkov.

Dále byli v průběhu dubna 2013 dotazováni starostové obcí při osobních pohovorech a významné osobnosti regionu. Dotazník pro starosty a pro další významné představitele veřejného, hospodářského a sociálního dění v rámci MAS Prostějov venkov (Příloha č. 3 - Řízený rozhovor se starosty a Příloha č. 4 - Řízený rozhovor s významnými osobnostmi) reflektoval aktuální situaci v obcích a výhled pro následující období. Vyplnění dotazníku proběhlo formou řízených rozhovorů (se starosty) a elektronickou poštou (s významnými představiteli). Cílem bylo získat informace od osob aktivních ve veřejném, hospodářském či sociálním dění v rámci území MAS Prostějov venkov. Celkem bylo vyplněno 35ks dotazníků, uskutečněno 25 rozhovorů se starosty a vyplněno 10 ks elektronických dotazníků pro významné osobnosti.

Dále proběhl dne 11. května 2013 anketa (viz Příloha č. 5 - Dotazník pro místní dotazníkové šetření) ve Skalce v rámci akce Otevírání pramenů, kdy byli osloveni a dotazováni občané přímo na ulici.

Veřejnost byla o průběhu zpracování strategie a svém možném zapojení informována taktéž prostřednictvím tiskových zpráv vydávaných na webových stránkách MAS Prostějov venkov.

### 2.2.2. Expertní zapojení

Z hlediska expertního zapojení členů místního partnerství byly využity tyto formy spolupráce:

1. Setkání s představiteli MAS
  - správní rada Prostějov venkov o.p.s. 14. února 2013 – nastavení harmonogramu přípravy strategie, základní metodická nastavení
  - mimořádná valná hromada Prostějov venkov ve Skalce 5. března 2013 -seznámení všech účastníků s postupem přípravy a sběr témat a podnětů pro strategii
  - správní rada Prostějov venkov o.p.s. 7. srpna 2013 – projednání priorit strategie na základě výstupů z dotazníků a SWOT analýz
  - správní rada Prostějov venkov o.p.s. 7. listopadu 2013 – připomínkování analytické části
2. Setkání s představiteli Mikroregionu Plumlovsko – 28. února 2013 - sběr podnětů pro přípravu strategie formou krátkého dotazníku. (Viz Příloha č. 6 - Dotazník pro Valné shromáždění Mikroregionu Plumlovsko).
3. Setkání s představiteli Svazku obcí Prostějov – venkov – 12. března 2013 - sběr podnětů pro přípravu strategie formou krátkého dotazníku. (Viz Příloha č. 7 - Dotazník pro setkání s představiteli Svazku obcí Prostějov – venkov).

Důležitou a velmi přínosnou formou expertního zapojení veřejnosti do přípravy strategie byla veřejná projednávání, která se zaměřila na sběr podnětů a zpracování SWOT analýz vybraných oblastí územního rozvoje. Tyto akce se uskutečnily v následujících obcích:

- Skalka - 11. května 2013
- Plumlov – 11. června 2013
- Vrbátky – 12. června 2013

Cílem komunitních setkání bylo seznámit obyvatele MAS Prostějov venkov s úlohou Strategie, vyzvat zúčastněné k zapojení do tvorby Strategie a prostřednictvím facilitace získat další podněty pro tvorbu strategické části.

### 2.3. Způsob vyhodnocování ISRÚ

Pro úspěšnou práci se strategií a její naplňování je nutné ze strany MAS Prostějov venkov přijmout následující opatření:

1. Postup pro shromažďování podnětů, projektových záměrů apod. v průběhu realizace ISRÚ, průběžné shromažďování zpětné vazby a připomínek k ISRÚ.
2. Aktuální přehled (databázi) podnětů a projektových záměrů s průběžnou aktualizací min. dvakrát ročně).
3. MAS má nastaven systém kvantitativních monitorovacích indikátorů na úrovni výstupů, výsledků a dopadů.
4. MAS průběžně sleduje a každoročně vyhodnocuje naplňování ISRÚ pomocí plnění monitorovacích indikátorů.
5. MAS průběžně (min. jedenkrát ročně) informuje veřejnost o naplňování ISRÚ formou souhrnné monitorovací zprávy prezentované na Valné hromadě MAS.
6. Nastavení systému průběžného hodnocení (evaluace) celé ISRÚ ve dvouletých intervalech, které vychází z ročních monitorovacích zpráv a případně dalších zjišťování.
7. V rámci evaluace MAS také kontroluje a hodnotí, zda jsou poskytované služby prováděny kvalitně a z případných nedostatků vyvozuje vhodná opatření.
8. MAS má zpracován krizový plán pro řešení nouzových a havarijních situací (např. dlouhodobé uzavření kanceláře MAS, platební neschopnost apod.).
9. MAS systematicky shromažďuje a využívá zpětnou vazbu ze strany členů, příjemců dotací, uživatelů služeb a veřejnosti, např. formou dotazníkového šetření, on-line diskusního fóra apod.

Za uvedená opatření je zodpovědný ředitel společnosti, který dohlíží nad jejich naplňováním a dodržováním.

### 3. Analytická část

Prvním krokem v rámci tvorby ISRÚ bylo analytické zhodnocení území MAS - **analytická část**. V návaznosti na analytickou část byla vyhotovena **SWOT analýza**, která shrnuje nejdůležitější poznatky z analytické části a zachycuje tyto klíčové skutečnosti ve formě silných a slabých stránek MAS a v možných hrozbách a příležitostech působících na území MAS.

Tabulková část sdružující data popisu území je součástí tohoto dokumentu jako Příloha č. 8 - Tabulková část sdružující data popisu území a Příloha č. 9 – Data zjištěná šetřením u obcí. Důležitou součástí ISRÚ jsou i tzv. karty obcí (Příloha č. 10 – Karty obcí), ve kterých jsou zaznamenány základní údaje o obci, projektové záměry obce, problémy k řešení v územně plánovací dokumentaci a informace k občanské vybavenosti.

#### **Analýza území čerpá ze 4 základních zdrojů informací:**

**1) analýza dosavadních dokumentů** – tato aktivita spočívá v analýze informací, které byly zpracovány v rámci různých strategií, plánů a studií, a to jak na úrovni obcí, ale i mikroregionu a okresu.

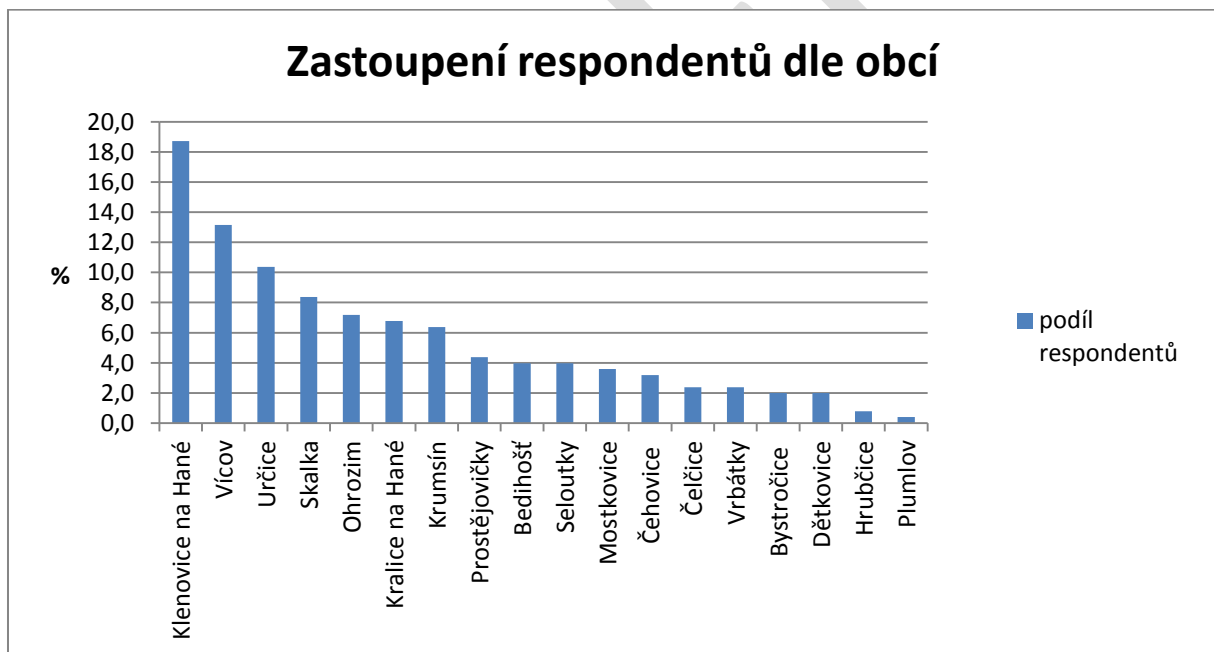
Relevantní strategické dokumenty:

- Program rozvoje venkova ČR 2007 – 2013
- Program rozvoje územního obvodu Olomouckého kraje
- Koncepce zemědělské politiky a rozvoje venkova Olomouckého kraje
- Zásady územního rozvoje Olomouckého kraje
- Program rozvoje cestovního ruchu Olomouckého kraje
- Strategický plán Leader region Prostějov venkov 2007 - 2013
- Strategické dokumenty členských obcí
  - Strategie rozvoje města Plumlov
  - Strategie rozvoje Mikroregionu Plumlovsko
  - Územní plán Alojzov
  - Územní plán Bedihošť
  - Územní plán Čehovice
  - Územní plán Dětkovice
  - Územní plán Hrdibořice
  - Územní plán Hrubčice
  - Územní plán Klenovice na Hané
  - Územní plán Klopotovice
  - Územní plán Kralice na Hané
  - Územní plán Krumsín
  - Územní plán Mostkovice
  - Územní plán Myslejovice
  - Územní plán Ohrozim
  - Územní plán města Plumlov

- Územní plán Prostějovičky
- Územní plán Seloutky
- Územní plán Skalka
- Územní plán Určice
- Územní plán Vícov
- Územní plán Vrbátky
- Územní plán Výšovice
- Územní studie rozvoje cyklistické dopravy v Olomouckém kraji

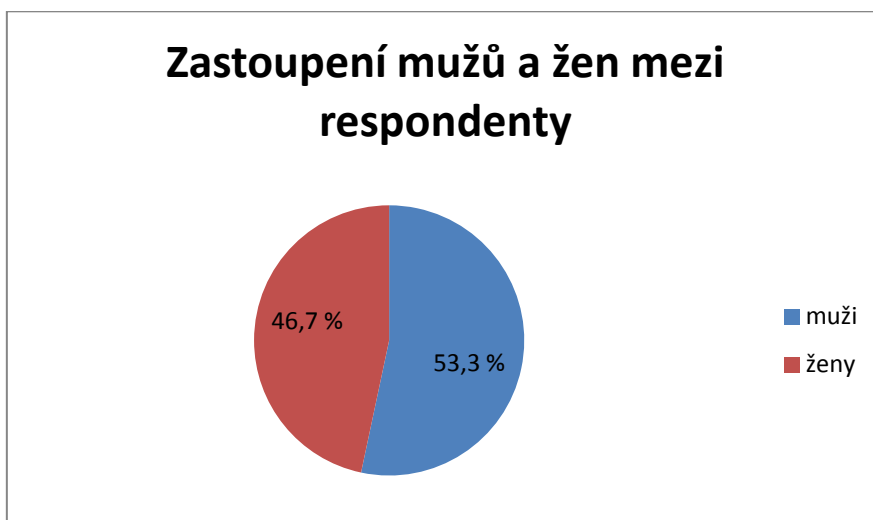
**2) dotazníkové šetření** – v rámci analýzy území proběhlo šetření formou dvou typů dotazníků:

a) Dotazník pro veřejnost - v rámci analytické části řešené integrované strategie území proběhlo v obcích MAS Prostějov venkov dotazníkové šetření, ve kterém bylo celkem vyplněno a odevzdáno 255 dotazníků. Tyto dotazníky byly odevzdány z 19 obcí z celkového počtu 25. Největší podíl odevzdaných dotazníků byl z obce Klenovice na Hané, necelých 20 % dotazníků, nejmenší podíl z města Plumlov, cca 1 % dotazníků, další viz obr. č. 2.



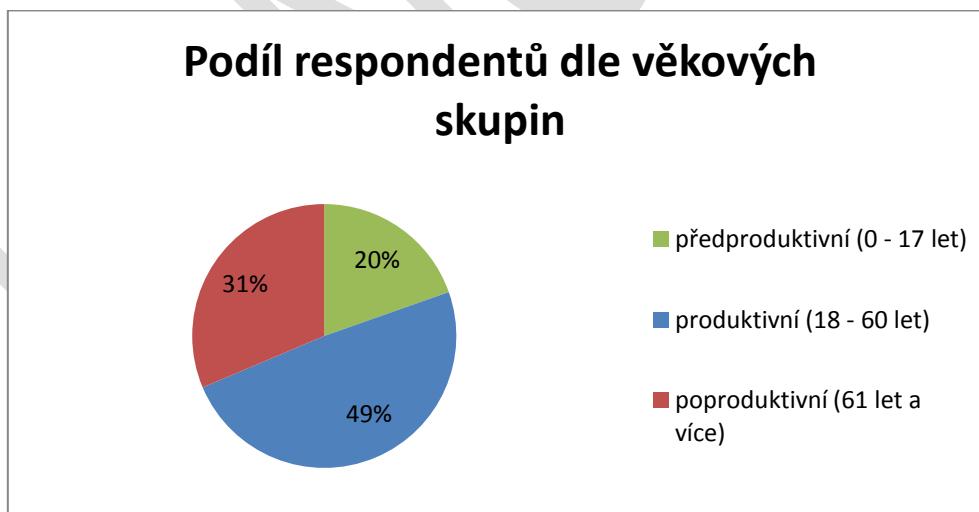
Obr. č. 2 Zastoupení respondentů dle obcí v regionu

Zastoupení mužů a žen mezi respondenty je poměrně vyrovnané, podíl mužů byl 53 %, zatímco podíl žen 47 %, vyjádřeno absolutními hodnotami se jedná o 136 mužů a 119 žen, viz obr. č. 3.



Obr. č. 3 Zastoupení mužů a žen mezi respondenty

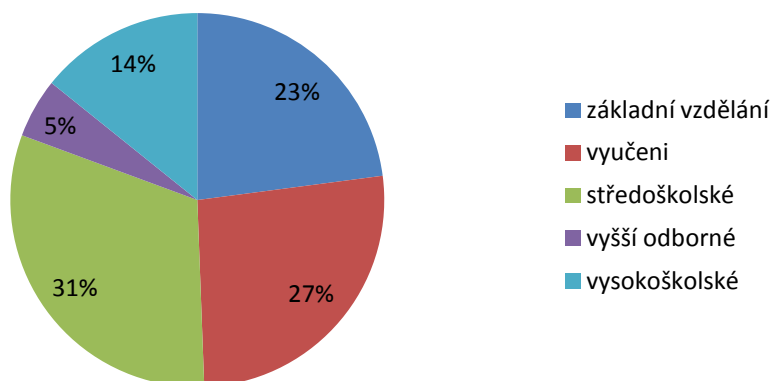
Dle věku byli respondenti rozděleni do tří kategorií (0-17 let, 18 – 60 let, 61 let a více), které alespoň přibližně reflektují předproduktivní, produktivní a poproduktivní složku obyvatel tak, jak ji uvádí např. Český statistický úřad. Toto rozdělení bylo vytvořeno za účelem zjištění požadavků, zájmů a priorit jednotlivých skupin obyvatel, které se liší právě z důvodu jejich socioekonomického postavení. Největším podílem je zastoupena kategorie produktivního obyvatelstva, kterou tvoří 49 % všech respondentů, viz obr. č. 4.



Obr. č.4 Podíl respondentů dle věkových skupin

Nejvyšší dosažené vzdělání respondentů je znázorněno v obr. č. 5. Zde stojí za zmínění celkem vysoký podíl vysokoškolsky vzdělaných respondentů, a to 14 %. Je třeba dodat, že např. počet respondentů se základním vzděláním významně koreluje s počtem dotázaných ve věkové kategorii 0 – 17 let.

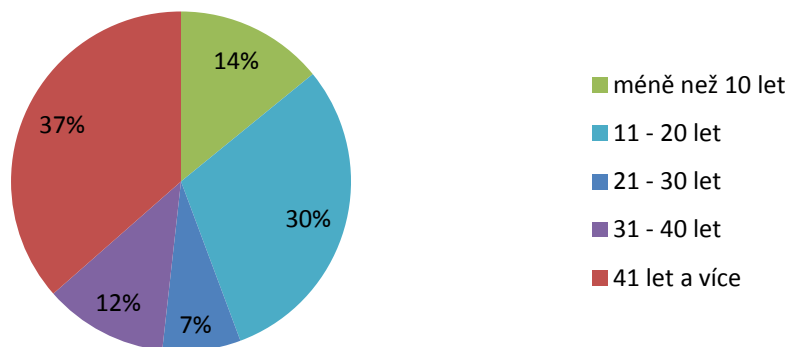
## Nejvyšší dosažené vzdělání respondentů



Obr. č. 5 Nejvyšší dosažené vzdělání respondentů

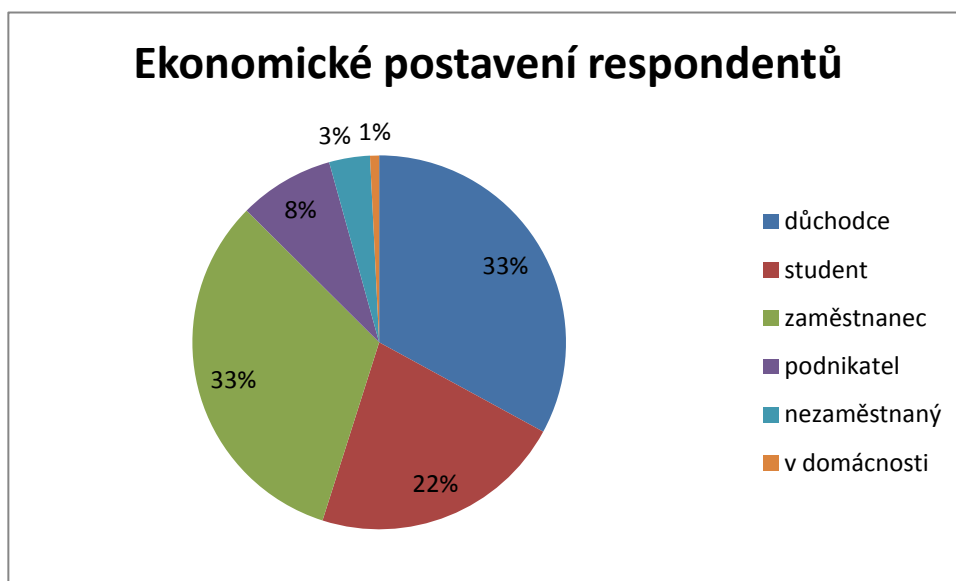
Délka života obyvatel v obci se pochopitelně odvíjí a z části koreluje s jejich dosaženým věkem, nicméně jak je patrné z obr. č. 6, největší podíl respondentů žije v obci už více než 41 let (38 %). Tento údaj odráží velký lokální patriotismus a vztah k místu žití, 49 % respondentů žije ve své obci více než 30 let.

## Jak dlouho žijete v obci?



Obr. č. 6 Jak dlouho žijete ve své obci

Jak vyplynulo z doložených dotazníků v souvislosti s ekonomickým postavením respondentů, ve stejném poměru je zastoupena skupina zaměstnanců a důchodců, obě skupiny 33 %, následuje skupina studentů s 22 % a dále již minoritní skupiny v zastoupení podnikatelů, nezaměstnaných a lidí v domácnosti, viz obr. č. 7.



Obr. č. 7 Ekonomické postavení respondentů

Dojíždka za prací nebo do školy je ve venkovských oblastech nezbytná, v rámci dotazníkového šetření bylo zjištěno, že poměr vyjíždějících vůči nevyjíždějícím obyvatelům je přibližně v rovnováze. Z obcí za prací nebo do škol vyjíždí 47 % obyvatel, viz obr. č. 8.



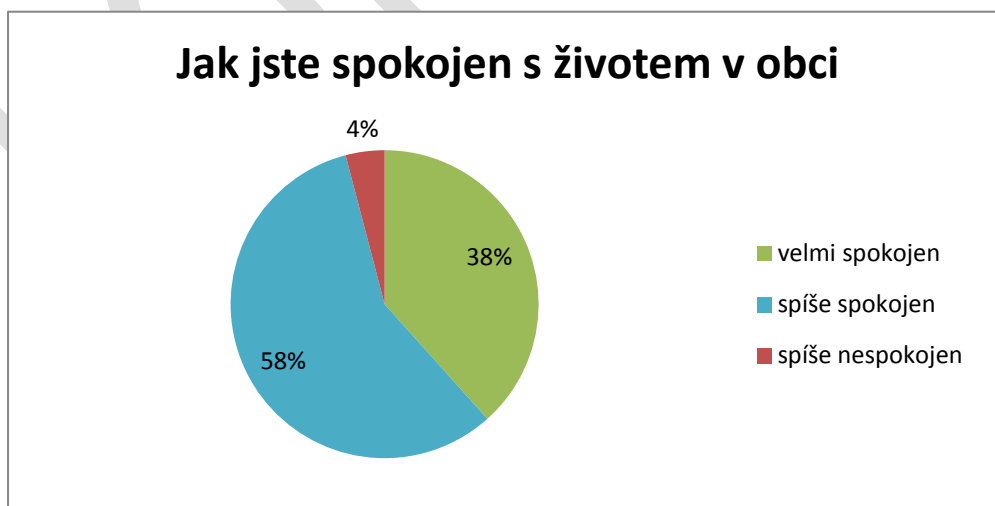
Obr. č. 8 Dojíždka za prací/do školy

S dojížděním do zaměstnání, popř. do škol, souvisí také preferovaný způsob dopravy, jak vyplývá z obr. č. 9, nejvíce preferovanými typy dopravy mezi dotázanými respondenty jsou vlastní automobil a autobus, shodně zastoupeny podílem 40 %. Pouze 14 % respondentů využívá k dopravě bicykl, v této oblasti se nabízí nepochybně potenciál ke zvýšení počtu obyvatel využívajících bicykl k přepravě, a to dobudováním odpovídající cyklistické infrastruktury.



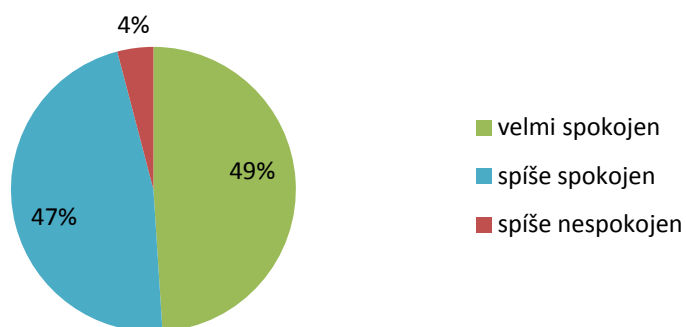
Obr. č. 9 Způsob dojížděky do zaměstnání/do školy

V rámci spokojenosti obyvatel s životem v obci byl vypracován graf nejen za všechny respondenty, ale i v jednotlivých věkových kategoriích zmíněných výše. Především názorový rozdíl mezi jednotlivými věkovými kategoriemi může naznačit, jak se cítí v obcích regionu mladá nastupující generace v konfrontaci s názory generace produktivní a poproduktivní. Jak je ovšem patrné z grafů č. 10 až 13, velmi spokojeno, případně spokojeno s životem v obci, je v každé věkové kategorii přes 90 % obyvatel, nejvyšší hodnoty je dosaženo u obyvatel v poproduktivním věku, kde je spokojeno s životem v obci 97 % respondentů, u obyvatel v předproduktivním věku je to 96 %, za celé území pak 96 % respondentů.



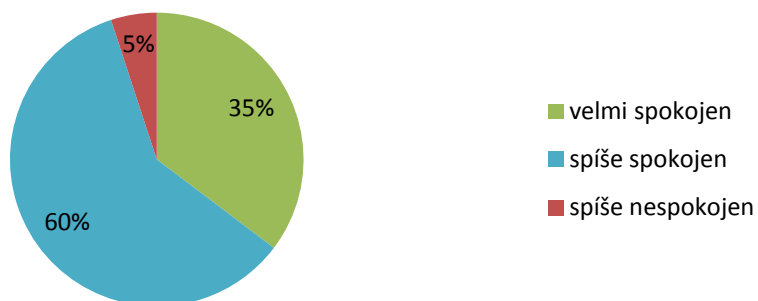
Obr. č. 10 Jak jste spokojen s životem v obci (všichni respondenti)

### Jak jste spokojen s životem v obci (0 - 17 let)



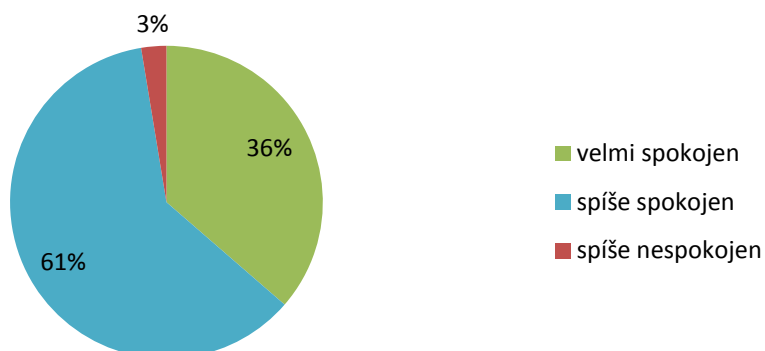
Obr. č. 11 Jak jste spokojen s životem v obci (0 – 17 let)

### Jak jste spokojen s životem v obci (18 - 60 let)



Obr. č. 12 Jak jste spokojen s životem v obci (18 – 60 let)

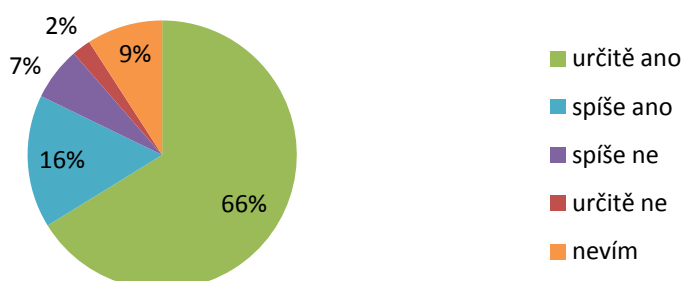
## Jak jste spokojen s životem v obci (61 let a více)



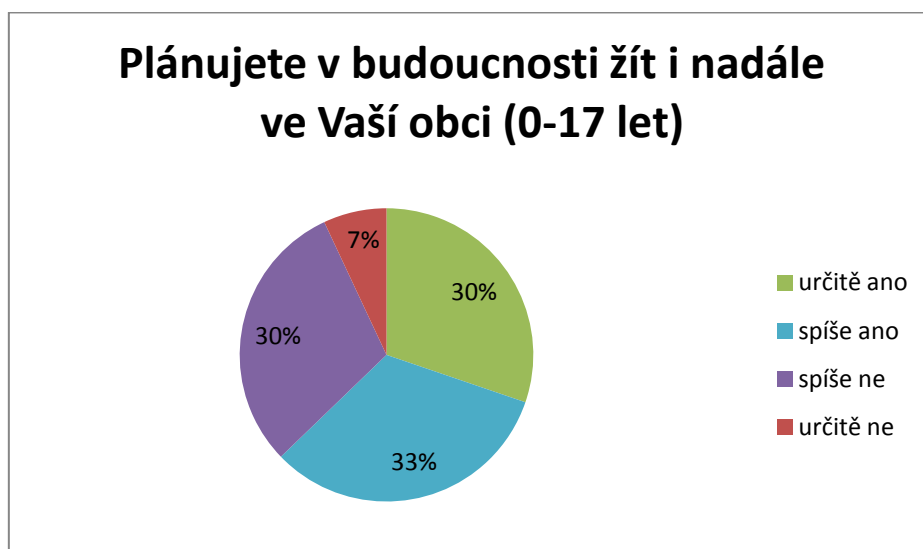
Obr. č. 13 Jak jste spokojen s životem v obci (61 a více let)

Se spokojeností s životem v obci nepochybně koresponduje také to, zda zdejší obyvatelé i nadále plánují v obci žít. Jak je patrné z obrázků č. 14 až 17, také tato otázka byla řešena v rámci tří věkových skupin a každá skupina má vůči této problematice trochu odlišný postoj. V rámci všech respondentů vyplývá, že více než 80 % obyvatel plánuje v budoucnosti v obci i nadále žít. Větší rozdíly jsou patrné právě při porovnání jednotlivých věkových kategorií. Zatímco v předproduktivní kategorii si spojuje svůj budoucí život s obcí 63 % respondentů a zbylých 37 % spíše nebo určitě život v obci v budoucnu neplánuje, u kategorie produktivních obyvatel se ke své budoucnosti v obci vyjadřuje pozitivně 96 % dotázaných, v případě obyvatel v poproduktivním věku je to 93 %. Zde stojí ještě za zmínku fakt, že v rámci věkové skupiny poproduktivních obyvatel se nikdo nevyjádřil negativně vůči svému setrvání v obci i v budoucnu. Toto je třeba brát od správy obce na zřetel a snažit se tedy nejen o to, aby mladí obyvatelé zůstávali v obci, ale aby byla dostatečná péče věnována i seniorům.

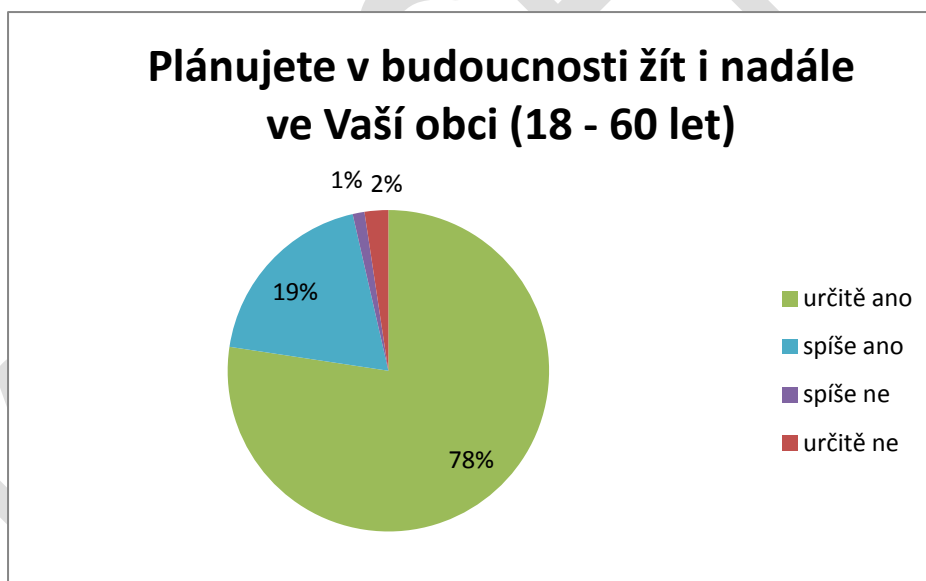
## Plánujete v budoucnosti žít i nadále ve Vaší obci



Obr. č. 14 Plánujete v budoucnosti žít i nadále ve Vaší obci (všichni respondenti)

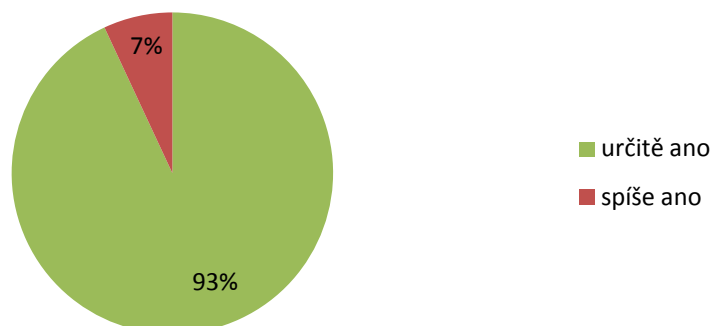


Obr. č. 15 Plánujete v budoucnosti žít i nadále ve Vaší obci (0-17 let)



Obr. č. 16 Plánujete v budoucnosti i nadále žít ve Vaší obci (18 – 60 let)

## Plánujete v budoucnosti žít i nadále ve Vaší obci (61 let a více)



Obr. č. 17 Plánujete v budoucnosti žít i nadále ve Vaší obci (61 let a více)

b) Dotazník pro starosty a pro další významné představitele veřejného, hospodářského a sociálního dění v rámci MAS Prostějov venkov (příloha č. 3 a 4). Vyplnění dotazníku proběhlo formou řízených rozhovorů nebo elektronickou poštou. Cílem bylo získat informace od osob aktivních ve veřejném, hospodářském či sociálním dění v rámci území MAS Prostějov venkov. Celkem bylo vyplněno 35 ks dotazníků, uskutečněno 25 rozhovorů se starosty a vyplněno 10 ks elektronických dotazníků pro významné osobnosti.

3) **analýza existujících statistických dat** – zdrojem byly především údaje na internetových stránkách veřejných institucí (Český statistický úřad, obecní a městské úřady, Olomoucký kraj, stránky jednotlivých neziskových organizací, spolků, apod.)

4) **komunitní plánování - workshopy, facilitace, veřejné projednání** – v rámci komunitní práce byly uskutečněny 3 typy setkání:

a) setkání s představiteli MAS (vedení MAS, Správní rada MAS 14. února 2013, mimořádná valná hromada MAS ve Skalce 5. března 2013, 7. 8. a 7. 11. pracovní skupina MAS)

b) setkání s představiteli mikroregionů – 2 setkání samostatně pro 2 mikroregiony (Plumlovsko 28. února 2013, Svazek obcí Prostějov - venkov 12. března 2013).

c) veřejná projednání – 3 veřejná jednání – 11 května ve Skalce, 11. června 2013 v Plumlově a 12. června 2013 ve Vrbátkách.

Cílem komunitních setkání bylo seznámit obyvatele MAS Prostějov venkov s úlohou Strategie, vyzvat zúčastněné k zapojení do tvorby Strategie a prostřednictvím facilitace získat další podněty pro tvorbu strategické části.

Dále proběhla dne 11. května 2013 anketa ve Skalce v rámci akce Otevírání pramenů, kdy byli oslovení občané přímo na ulici.

### 3.1. Vyhodnocení stavu území

Rozloha celého MAS Prostějov venkov v současnosti činí 17 045 ha a žije zde dohromady 18 435 obyvatel (dle údajů počtu obyvatel jednotlivých obcí k 31. prosinci 2012). Hustota obyvatel je v tomto MAS průměrně 100,5 obyv./km<sup>2</sup>. Svazek venkovských obcí z Hané se nachází v jižní části Olomouckého kraje a všechny obce regionu dle administrativně-správního členění přísluší do okresu Prostějov, regionu soudržnosti (NUTS II) Střední Morava a leží v okruhu cca 5 až 15 km od města Prostějov. Výjimkou je obec Bystročice, která jako jediná spadá do okresu Olomouc. MAS Prostějov venkov splňuje všechny požadavky pro vznik a fungování MAS, protože se jedná o geograficky homogenní území, s počtem obyvatel mezi 10 000 a 100 000 a hustotou obyvatel do 150 obyv./km<sup>2</sup>. Původní region působnosti společnosti zahrnoval 17 spádových obcí, když k původnímu mikroregionu Prostějov venkov přistoupily další obce a vznikl jeden ucelený region.

Aktuálně tvoří území regionu těchto 25 obcí:

- Alojzov
- Bedihošť
- Biskupice
- Bystročice
- Čehovice
- Čelčice
- Dětkovice
- Hrdibořice
- Hrubčice
- Klenovice na Hané
- Klopotovice
- Kralice na Hané
- Krumsín
- Mostkovice
- Myslejovice
- Ohrozim
- Plumlov
- Prostějovičky
- Seloutky
- Skalka
- Stínava
- Určice
- Vícov
- Vrbátky
- Výšovice



Obr. č. 18: Území a obce MAS Prostějov venkov

Zdroj: <http://www.maspvvenkov.cz/>

Charakteristickým znakem celého regionu je poměrně nízký počet obyvatel v obcích, který v žádném případě nepřekračuje 2 500 obyvatel/obec a hustota obyvatel celkově nepřesahuje více než 208 obyv./km<sup>2</sup>. Hlavními charakteristikami celého území jsou úrodná půda a množství drobných zemědělských podnikatelů, kteří ji využívají. Všechny obce mají také téměř totožné historické a kulturní tradice, což potvrzuje množství kulturních akcí, které se na území MAS Prostějov venkov každoročně konají. Obce spojuje také podobná mentalita lidí, kteří v nich žijí. Patří sem například celkový vztah k okolní přírodě, k čistému životnímu prostředí a k dostatku volného prostoru, dále pozitivní vnímání společenského dění, důvěra, vzájemná spolupráce a celková soudržnost.

Obecně Prostějovsko patří mezi teplé oblasti s mírnou zimou, což je dáno poměrně nízkou nadmořskou výškou a horským lemováním ze severu ze strany Jeseníků. Největší obec MAS Prostějov venkov, město Plumlov, se navíc může chlubit renesančním zámekem a oblíbenou přehradou, která slouží k rybářským a rekreačním účelům. Jednotlivé obce kromě lokálních historických pamětihodností mohou také nabídnout především kulturní a sportovní vyžití, které má celoroční charakter. Díky všudypřítomným a lehce dostupným polím a lesům protkaným cyklostezkami je

region vhodný v létě především pro cyklistiku a pěší turistiku, v zimě při dostatku sněhu především pro běh na lyžích.

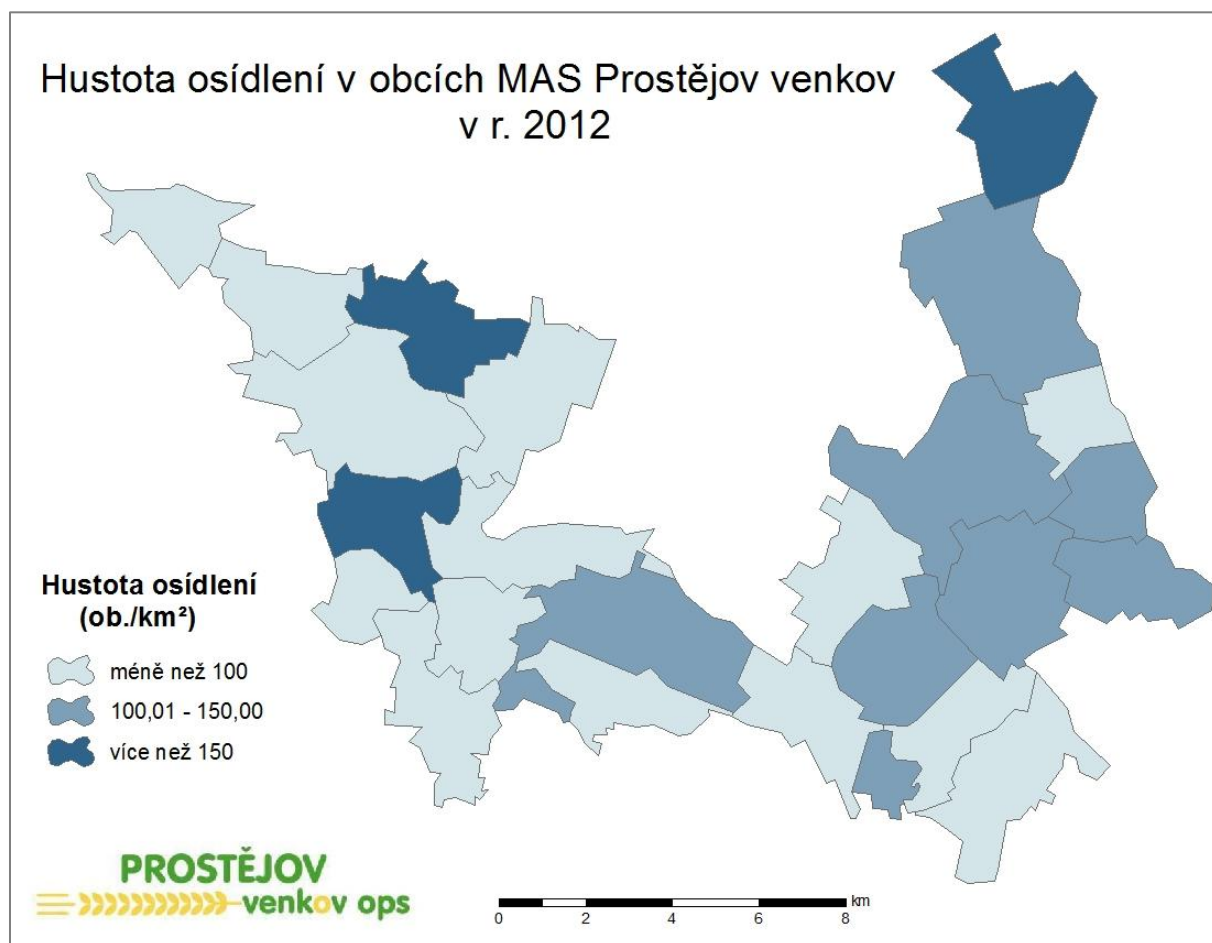
I když lze region z geografického hlediska označit jako homogenní, mezi jednotlivými obcemi se nachází určitá specifika. Město Plumlov má na rozdíl od ostatních obcí v MAS Prostějov venkov status města, Kralice na Hané jsou zase městysem. Obce ležící na jihovýchodě regionu jsou navíc z jižní strany obklopeny hustými lesy na rozdíl od dalších obcí, které leží převážně mezi polními lány. Regionem také protéká několik menších vodních toků, jako jsou říčky Hranečnice, Vřesůvka, Brodečka, Kleštínek, Rudník, Valová, Okenná a Určický potok. V oblasti se nachází také několik rybníků a nádrží. Největší a nejvýznamnější nádrž je ve městě Plumlov.

### 3.1.1. Demografie

Jedním ze základních ukazatelů rozvoje území je vývoj počtu obyvatel, který mezi roky 1991 – 2011 v území obcí MAS Prostějov venkov měl celkově pozitivní bilanci. Mezi roky 1991 – 2001 zaznamenalo území růst o 156 obyvatel, mezi roky 2001 – 2011 pak o dalších 1238 obyvatel, celkem tedy během dvaceti let zaznamenaly obce růst o 1 394 obyvatel. Mezi roky 2011 – 2012 došlo k mírné stagnaci, kdy počet obyvatel poklesl o 82 osob. V současnosti největší obcí dle počtu obyvatel je město Plumlov s 2407 obyvateli, nejmenší obcí je Stínava se 156 obyvateli. Mezi obce s největším absolutním přírůstkem během dvacetiletého období patří Kralice na Hané, Mostkovice, Vrbátky. Naopak obcemi, které populačně ztrácely, jsou například Čehovice, Hrdibořice a Krumsín. Vzhledem k úbytku populace mladých obyvatel, je nárůst počtu obyvatel v obcích patrně způsoben migrací, kdy venkovská oblast především v blízkosti suburbia okresního města Prostějov a krajského města Olomouc nabízí klidné bydlení pro rodiny s výhodou dobré časové dostupnosti do měst.

Podíl mužů a žen na území obcí MAS je poměrně vyrovnaný a během sledovaného období zaznamenal rozdíly v desetinách procent, celkově se rozdíl mezi počtem mužů a žen pohybuje kolem 1 % v neprospěch mužské populace, číselně vyjádřeno jde o 49,5 % mužů versus 50,5 % žen. Obcí s největším podílem mužů byly v roce 2012 Hrdibořice, obcí s největším počtem žen byla v roce 2012 Stínava. Ve srovnání s Olomouckým krajem je poměr mužů a žen v obcích MAS více vyrovnaný, spíše se blíží průměru za ČR.

Hustota osídlení v území MAS Prostějov venkov poměrně dobře reflektuje růst počtu obyvatel v území. V roce 2010 poprvé přesáhla průměrná hustota osídlení hranici 100 ob. /km<sup>2</sup>. V současnosti je tato hodnota 100,5 ob. /km<sup>2</sup>. Obcí s nejvyšší hustotou osídlení je Plumlov s 208,9 ob. /km<sup>2</sup>, obcí s nejnižší hustotou osídlení je Stínava s 34,6 ob. /km<sup>2</sup>.

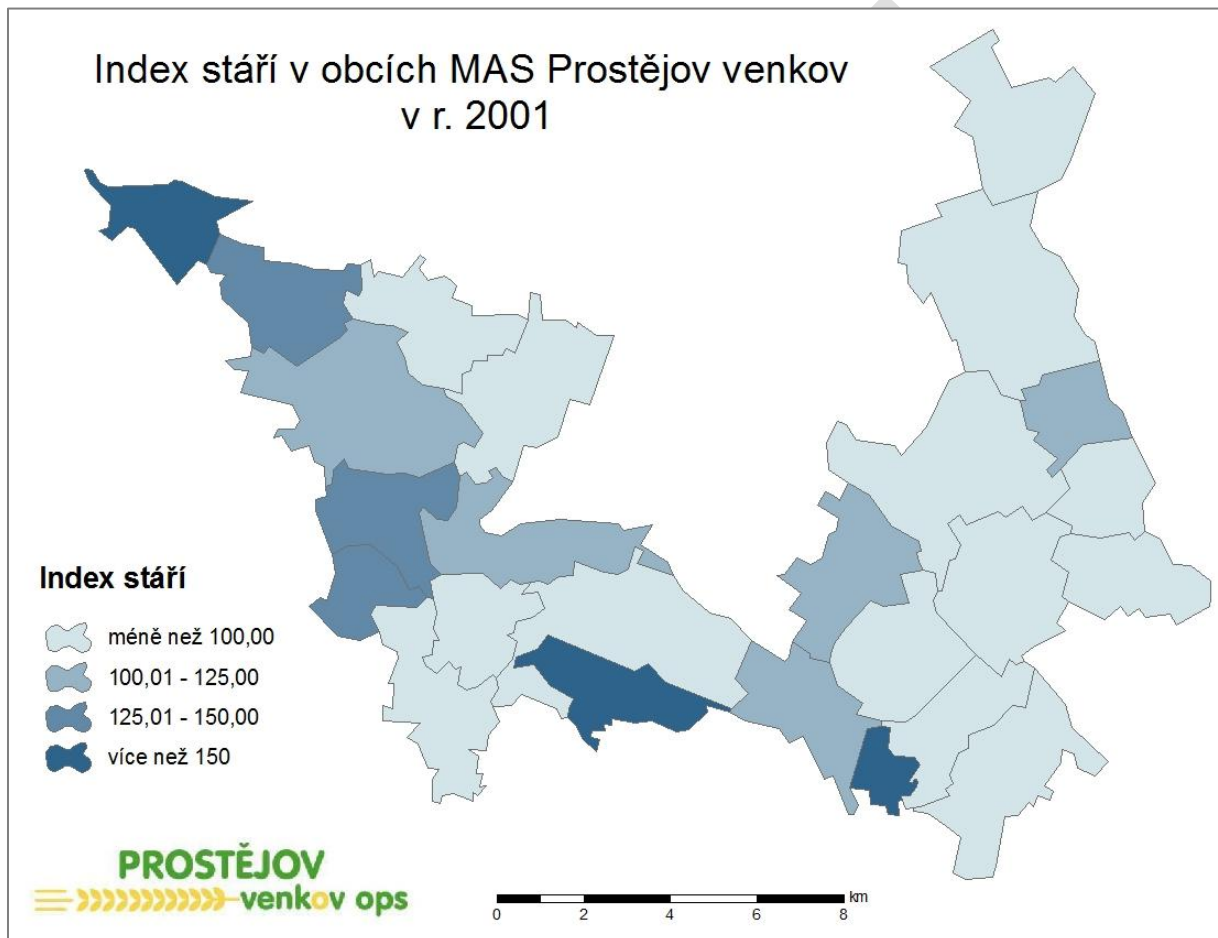


Obr. č. 19 Hustota osídlení v obcích MAS Prostějov venkov v r. 2012

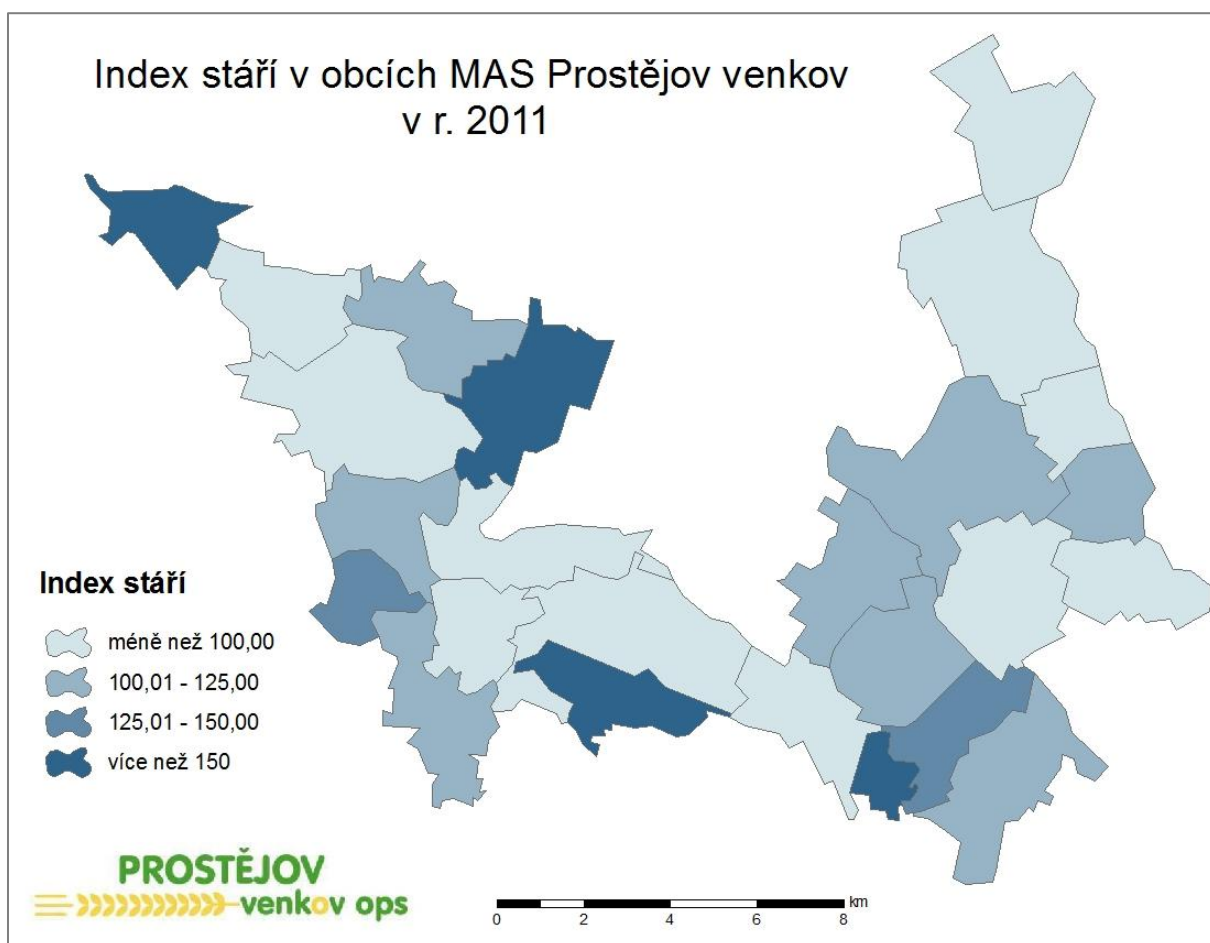
(Zdroj: vlastní mapa)

Věková struktura obyvatel podává poměrně přesný obraz o tom, jaký potenciál má populace ve sledovaném území, zda její struktura z hlediska věkového složení je progresivní, stacionární nebo regresivní. V území obcí MAS Prostějov venkov se během posledních dvaceti let vystřídaly všechny tři případy, bohužel v neprospěch budoucího demografického vývoje v obcích MAS. V obcích MAS dochází k postupnému stárnutí populace. Zatímco v roce 1991 ještě převyšovala populace v předproduktivním věku populaci v poproduktivním věku o 5 %, v roce 2001 už tento přesah byl pouze o 0,9 % a v roce 2011 už podíl populace v poproduktivním věku převýšil o 0,1 % podíl obyvatel ve věku předproduktivním. Obcí s největším podílem obyvatel v předproduktivním věku jsou Biskupice s podílem 20,3 %. Obcí s největším podílem obyvatel v poproduktivním věku je Alojzov s 21,7 %. V porovnání se statistikami Olomouckého kraje a České republiky vychází údaje přibližně totožné, v roce 2011 v území MAS byl podíl obyvatel ve věku 0-15 let řádově o 1 % vyšší než na krajské a státní úrovni. Jedním z důvodů stárnutí populace je stále se zvyšující věk odchodu do důchodu, který byl v roce 1991 na úrovni 60 let, zatímco dnes se pohybuje pružně dle data narození. Dalším faktorem ovlivňujícím tento stav je zvyšující se průměrný věk obyvatel v důsledku lepší zdravotní, sociální a další péče.

Jedním z dalších ukazatelů věkové struktury obyvatel je index stáří, který vyjadřuje, kolik obyvatel ve věku 65 let a více připadá na 100 dětí ve věku do 15 let. Čím nižších hodnot dosahuje, tím větší je zastoupení populace ve věku 0-14 let a s tím také roste populační potenciál sledovaného území. Kritickou hodnotou je hodnota 100, kdy je populace ve věku 0-14 let a 65 let a více ve vyrovnaném stavu. V rámci obcí MAS Prostějov venkov se projevuje ve sledovaném období (1991 - 2011) trend stárnutí obyvatel. Zatímco v roce 1991 byla hodnota indexu stáří 81,8, v roce 1991 dosahovala již hodnoty 103,4 a v roce 2011 byla dosažena hodnota 110,3. Obcí s nejvyšší hodnotou indexu stáří je Alojzov, obcí s nejnižší hodnotou jsou Biskupice.



Obr. č. 20 Index stáří v obcích MAS Prostějov venkov v r. 2001  
(Zdroj: vlastní mapa)



Obr. č. 21 Index stáří v obcích MAS Prostějov venkov v r. 2011

(Zdroj: vlastní mapa)

### 3.1.2 Vzdělání

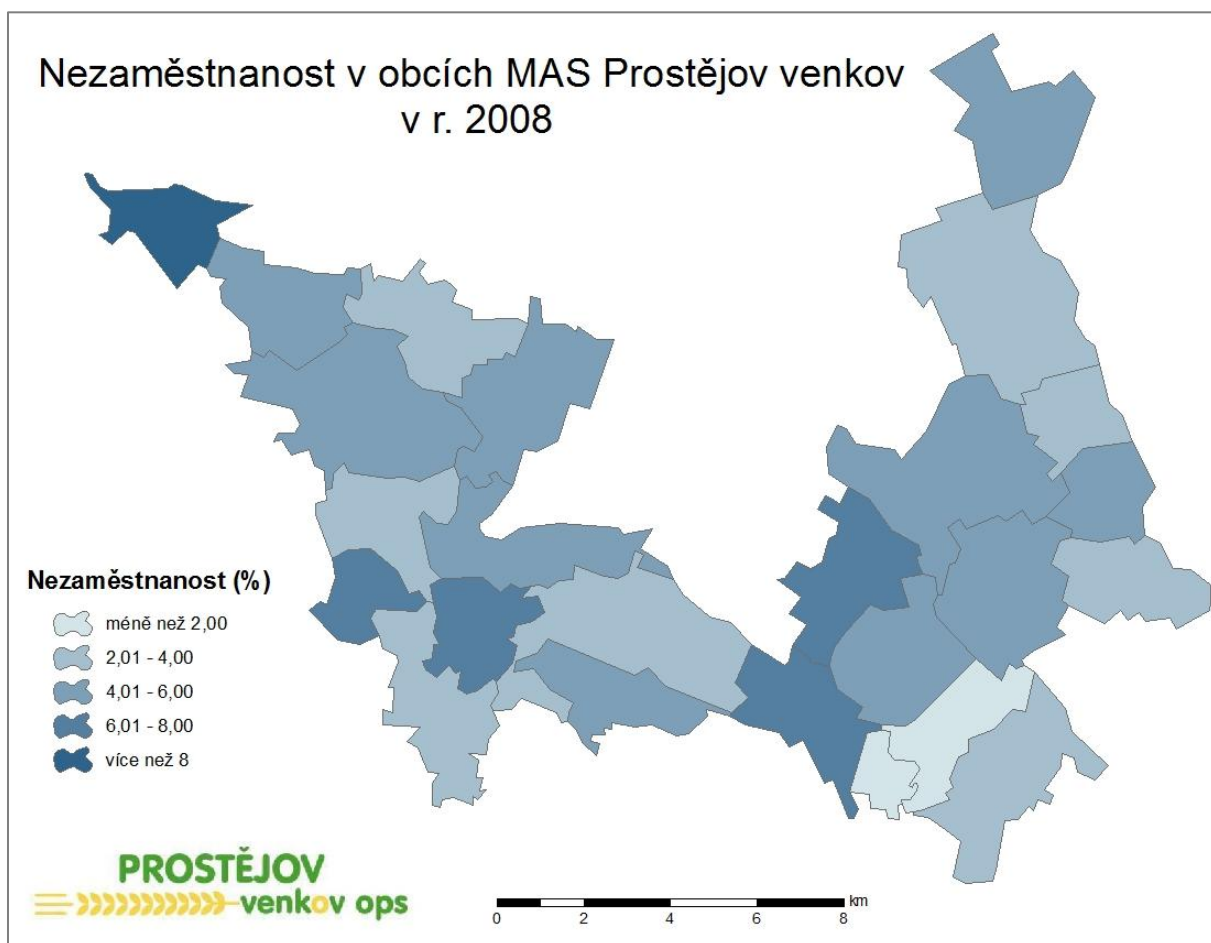
Je třeba předeslat, že statistika vzdělanostní struktury obyvatel v obcích ČR je vedena Českým statistickým úřadem až od roku 2001. Vzdělanostní struktura obyvatel v obcích MAS Prostějov venkov v roce 2001 vykazovala následující statistiky: celkem 70,1 % obyvatel starších 15 let disponovalo vzděláním bez maturitní zkoušky, z toho 25,6 % absolvovalo pouze základní vzdělání nebo vzdělání nedokončilo. Celkem 21,5 % obyvatel absolvovalo úplné střední vzdělání s maturitou a 5,1 % obyvatel bylo absolventy vysokých škol. Obcí s nejvyšším počtem obyvatel se základním a nedokončeným vzděláním byla obec Prostějovičky (34,6 %). Obcí s nejvyšším počtem vysokoškolsky vzdělaných obyvatel bylo město Plumlov (8 %). Vzdělanostní struktura obyvatel v obcích MAS ve srovnání s Olomouckým krajem a Českou republikou v roce 2001 zaostávala, především v počtu vysokoškolsky vzdělaných obyvatel a zároveň vyšší statistické údaje vykazoval region MAS v oblasti obyvatel se základním a nedokončeným vzděláním a středoškolským vzděláním bez maturity, kde byl rozdíl v roce 2001 nejvyšší, a to kolem 5 %.

V rámci rozdělení vzdělanostní struktury mezi muže a ženy byly patrné v roce 2001 poměrně velké rozdíly, především v kategorii základní a nedokončené vzdělání, kde byl rozdíl mezi oběma pohlavími přibližně 18 % v neprospěch žen, více než 1/3 žen v obcích MAS disponovala pouze základním nebo nedokončeným vzděláním. Velký rozdíl byl také zaznamenán v kategorii středoškolského a učňovského vzdělání bez maturity, kdy více než 1/2 mužské populace disponovala právě tímto vzděláním, zatímco v případě žen to bylo jen 35 %. S rostoucí úrovní vzdělání se rozdíly mezi oběma pohlavími stírají, vysokoškolsky vzdělaných bylo v roce 2001 v rámci obcí MAS o 2 % více mužů než žen.

V roce 2011 se oproti roku 2001 poměrně významně změnila struktura vzdělání obyvatel v obcích MAS Prostějov venkov, a to v pozitivním trendu. Základním vzděláním včetně neukončeného disponovalo 19,4 % obyvatel, což představuje pokles cca o 6 % oproti roku 2001. Střední vzdělání včetně vyučení bez maturity absolvovalo 41,7 % obyvatel, v tomto případě se jedná o pokles o 3 % oproti roku 2001. Úplné střední vzdělání s maturitou absolvovalo 24,5 % obyvatel a vysokoškolské vzdělání v průměru 8 % obyvatel obcí MAS. Obcí s nejvyšším počtem obyvatel se základním vzděláním vč. neukončeného bylo v roce 2011 město Plumlov (27,4 %), obcí s nejvyšším počtem obyvatel s vysokoškolským vzděláním byl v roce 2011 Alojzov (14 %). Došlo k poklesu podílu lidí se základním vzděláním a vyučených bez maturity. Současně došlo k růstu podílu občanů s maturitou a vysokoškolským vzděláním. Dochází tedy k navyšování vzdělanosti obyvatel MAS Prostějov venkov, což lze označit za příznivý vývoj a potenciál pro další rozvoj regionu. Problém však představuje neschopnost regionu vytvořit dostatek pracovních příležitostí pro středoškolsky a vysokoškolsky vzdělané občany. V porovnání s celorepublikovým a krajským průměrem v počtu podílu občanů s maturitou a vysokoškolským vzděláním však region stále zaostává. Podíl občanů s maturitou je dokonce cca o 1/4 nižší než je celorepublikový průměr. Obecně platí, že větší obce mají vyšší podíl obyvatel s vysokoškolským vzděláním (údaje u obce Vrbátky jsou ovlivněny vyšším zastoupením romské komunity). Obce do 500 obyvatel mají zpravidla nižší zastoupení vysokoškoláků na úkor jiných vzdělanostních skupin. Region lze na základě těchto statistik zařadit spíše k regionům zaměřeným na primární a sekundární sektor hospodářství, kde není vyžadována příliš kvalifikovaná pracovní síla.

### **3.1.2. Nezaměstnanost**

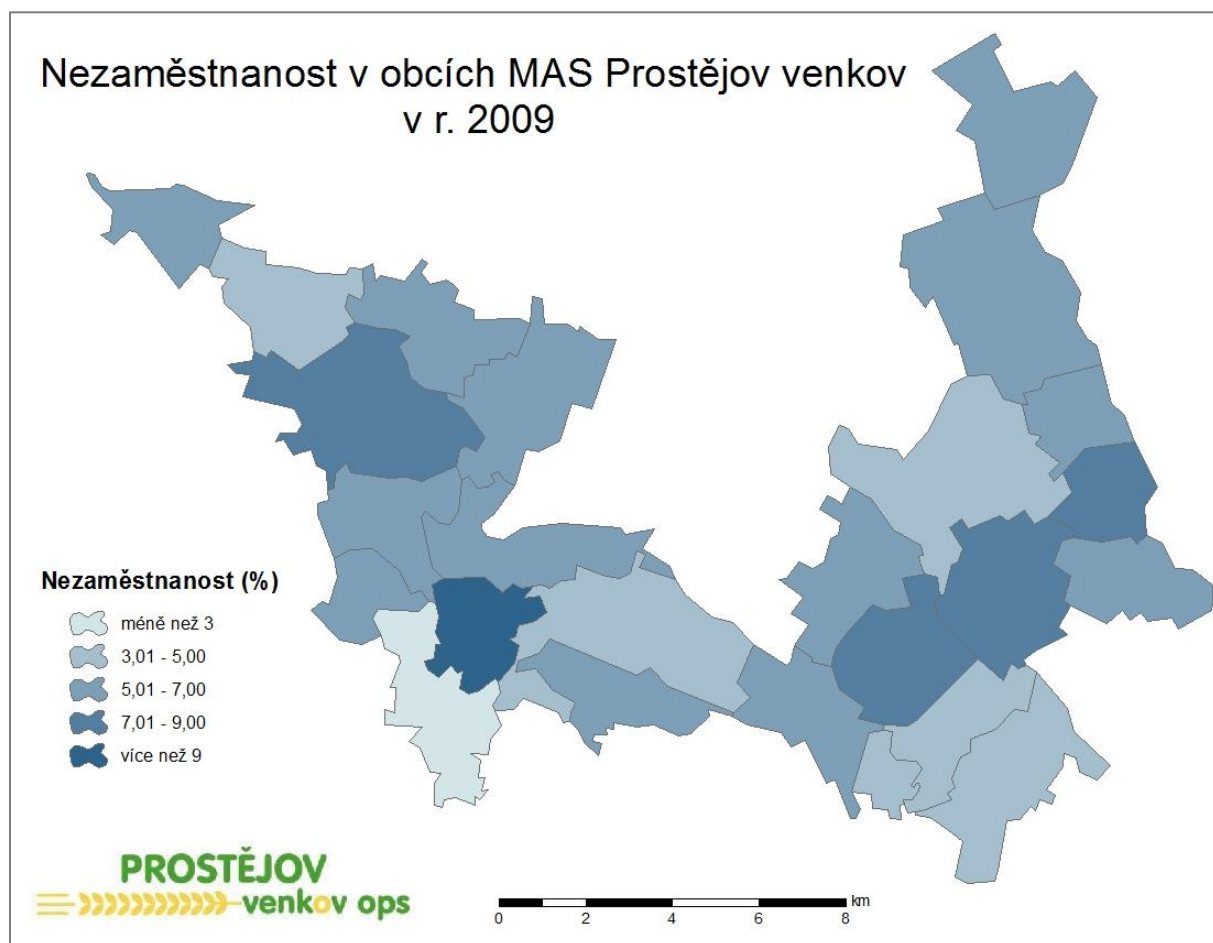
Průměrná míra nezaměstnanosti v obcích MAS Prostějov venkov byla 4,7 % (k 1. lednu 2008), nejvyšší hodnota nezaměstnanosti byla v obci Stínava (9 %), nejnižší hodnota v obci Hrdibořice (1,6 %). Celkový počet volných pracovních míst byl 99, přičemž uchazečů bylo 169, z toho vyplývá poměr přibližně 2 uchazečů na 1 pracovní místo.



Obr. č. 22 Nezaměstnanost v obcích MAS Prostějov venkov v r. 2008

(Zdroj: vlastní mapa)

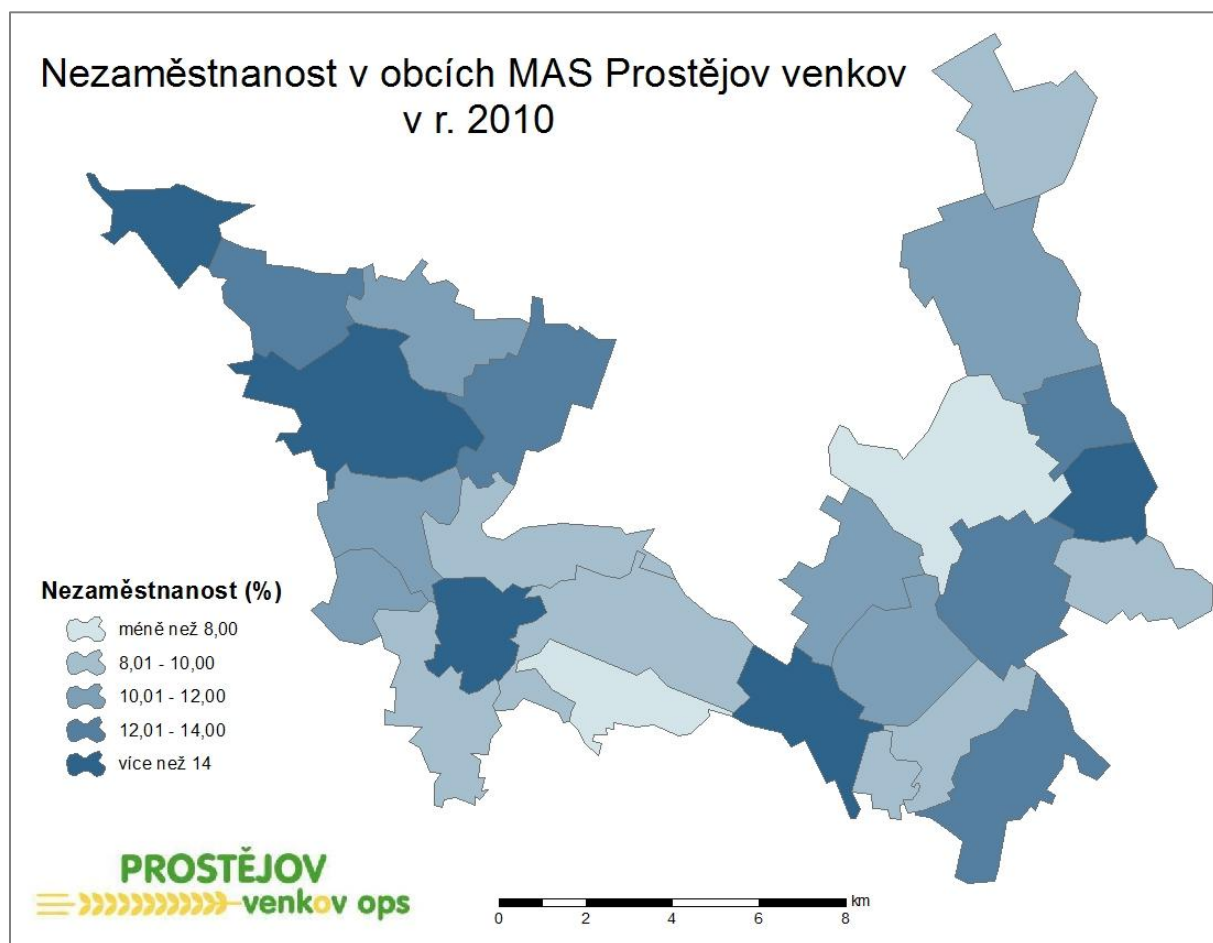
V roce 2009 došlo k navýšení průměrné míry nezaměstnanosti v obcích MAS Prostějov venkov na 5,7 % (k 1. lednu 2009). Nejvyšší hodnota nezaměstnanosti byla v obci Biskupice (10,5 %), nejnižší hodnota v obci Ohrozim (2,8 %). Počet volných pracovních míst meziročně poklesl na 15, přičemž počet uchazečů o volné pracovní místo stoupl na 414. Z toho vyplývá, že v roce 2009 se ucházelo o 1 volné pracovní místo přibližně 28 uchazečů.



Obr. č. 23 Nezaměstnanost v obcích MAS Prostějov venkov v r. 2009

*(Zdroj: vlastní mapa)*

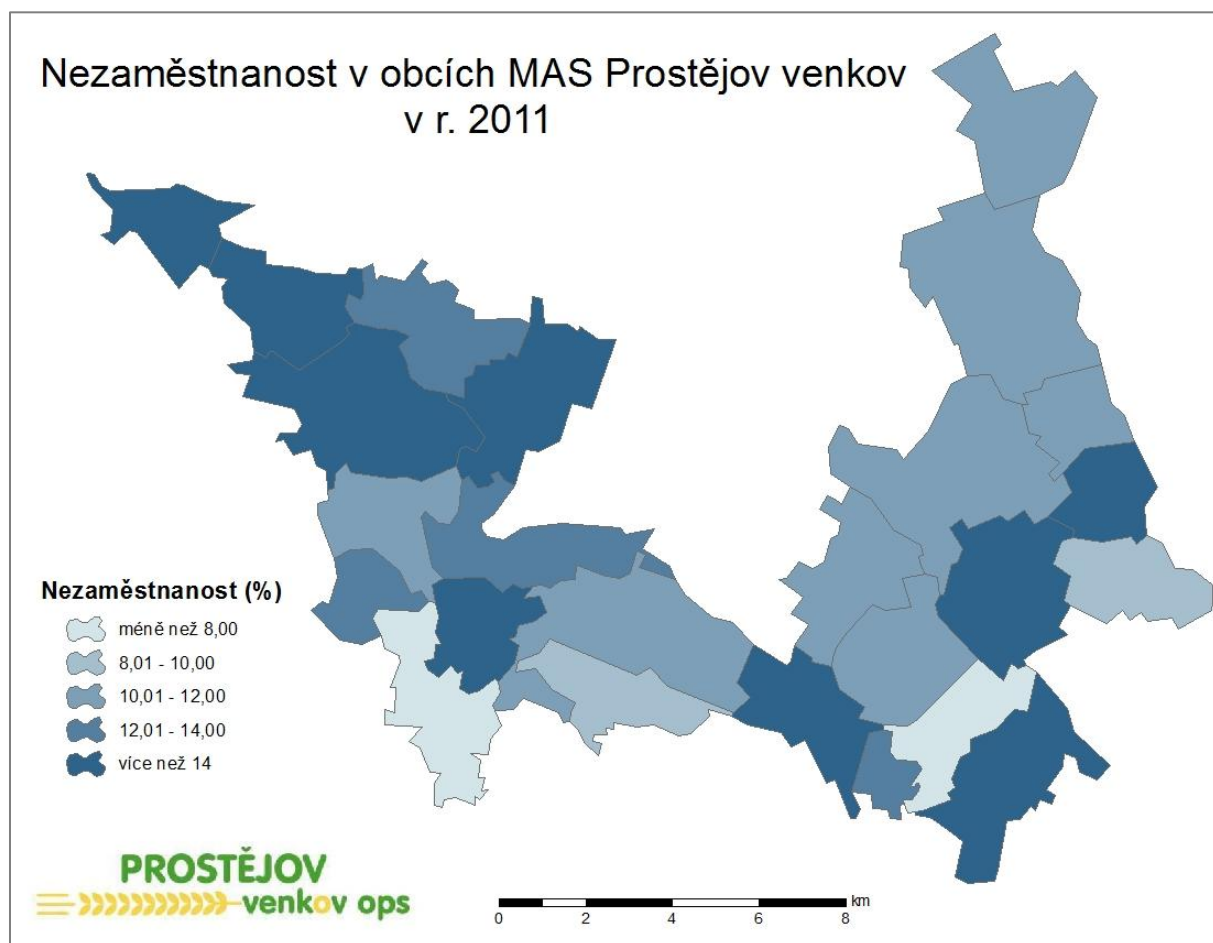
K 1. lednu 2010 se průměrná míra nezaměstnanosti v obcích MAS Prostějov venkov oproti předchozímu roku zdvojnásobila na hodnotu 11,8 %, velmi patrně se projevila ekonomická krize. Obcí s nejvyšší mírou nezaměstnanosti byly Prostějovičky (18,2 %), obcí s nejnižší mírou nezaměstnanosti byla obec Krumsín (7,6 %). Celkový počet volných pracovních míst byl 6, přičemž uchazečů o volné pracovní místo bylo 912, z toho vychází přibližný počet 152 uchazečů o 1 volné pracovní místo.



Obr. č. 24 Nezaměstnanost v obcích MAS Prostějov venkov v r. 2010

(Zdroj: vlastní mapa)

Míra průměrné nezaměstnanosti v obcích MAS Prostějov venkov k 1. lednu 2011 byla 13,2 %, tedy v rámci sledovaného období nejvyšší. Obcí s nejvyšší mírou nezaměstnanosti byla Stínava (22,4 %), obcí s nejnižší nezaměstnaností byly Hrdibořice (6,5 %). Celkový počet uchazečů o volné pracovní místo byl 957 osob, volných pracovních míst bylo celkem 31. Z toho vychází přibližně 31 uchazečů na 1 volné pracovní místo.



Obr. č. 25 Nezaměstnanost v obcích MAS Prostějov venkov v r. 2011

(Zdroj: vlastní mapa)

### Největší zaměstnavatelé

Tab. č. 2 Největší zaměstnavatelé v obcích MAS Prostějov venkov

obec	název firmy	počet zaměstnanců
Alojzov	ELMO-PLAST a.s.	25-49
Bedihošť	ZETASPOL s.r.o.	25-49
Biskupice	P&L, spol. s.r.o.	100-199
Biskupice	ADA Zlín, s.r.o.	50-99
Čelčice	ALIKA a.s.	50-99
Klenovice na Hané	VODICA s.r.o.	25-49
Kralice na Hané	Rolnická společnost Klas, spol. s.r.o.	20-24
Kralice na Hané	BagSolutionsWorldwide s.r.o.	50-99

Kralice na Hané	NAVOS FARM TECHNIC s.r.o.	20-24
Kralice na Hané	Windmöller&Höchsler Prostějov s.r.o.	100-199
Kralice na Hané	ŽALUZIE NEVA s.r.o.	50-99
Kralice na Hané	Přidal s.r.o.	25-49
Kralice na Hané	LINAPLAST s.r.o.	100-199
Kralice na Hané	SPEDITION FEICO, spol. s.r.o.	50-99
Mostkovice	Forte a.s.	20-24
Mostkovice	EFETI, spol. s.r.o.	50-99
Mostkovice	LASIUS Group, s.r.o.	25-49
Myslejovice	M.F.A. KONŠEL s.r.o.	20-24
Plumlov	Grewis s.r.o.	25-49
Plumlov	Agusta s.r.o.	25-49
Skalka	Podchřibí-Ježov a.s.	25-49
Vrbátky	Cukrovar Vrbátky a.s.	100-199

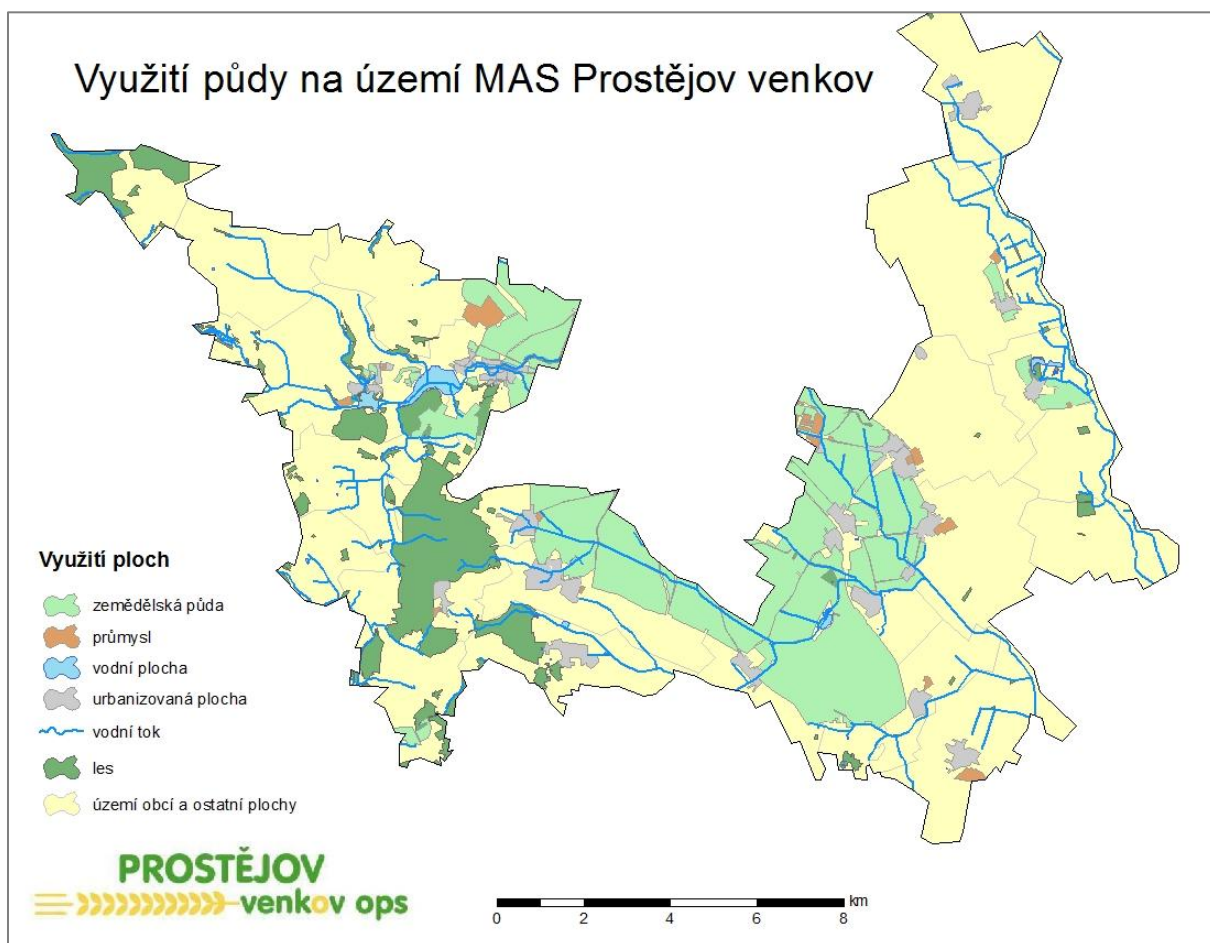
*Zdroj: Registr ekonomických subjektů, 2013*

Za obce MAS Prostějov venkov byli vybráni zaměstnavatelé, kteří zaměstnávají více než 20 zaměstnanců a především díky tomu mají velký význam pro zaměstnanost v regionu. Mezi tyto firmy patří i tzv. střední podniky, které jsou v rámci regionu zastoupeny celkem 4, a které zaměstnávají více než 100 osob. Je tedy patrné, že celý region je, co se týká zaměstnavatelů, sestaven především z malých podniků, které zaměstnávají do 100 osob.

Mezi největší zaměstnavatele patří firma P&L, spol. s.r.o. v Biskupicích, která se zabývá prodejem a servisem zemědělské techniky. Dalším zaměstnavatelem je firma Windmöller&Höchsler Prostějov s.r.o., která sídlí v průmyslové zóně Kralice na Hané a nabízí široké spektrum strojů a systémů, a to především v oblasti extruze fólií, tisku a zpracování. Další firmou je LINAPLAST s.r.o. se sídlem v Kralicích na Hané. Tato firma se zabývá především zpracováním plastů pro automobilové společnosti. Poslední firmou, která je významným zaměstnavatelem v regionu, je Cukrovar Vrbátky a.s., který se zabývá především výrobou cukru z cukrové řepy.

### **3.1.3. Využití půdy**

Využití půdy v obcích MAS Prostějov venkov odráží zemědělské zaměření regionu ležícího v úrodné krajině Hané. Největší podíl na celkové výměře obcí zaujímá zemědělská půda, která v průměru všech obcí MAS zabírá 81,6 % plochy. Ze zemědělské půdy pak 90 % zaujímá orná půda. Minoritní zastoupení má lesní půda se 7 % ploch a dále urbanizované plochy, které zaujímají 2 % území a trvalé travní plochy zaujímající 3 % ploch.



Obr. č. 26 Využití půdy na území MAS Prostějov venkov

(Zdroj: vlastní mapa)

### 3.1.4. Dopravní a technická infrastruktura

Územím MAS Prostějov venkov prochází celkem 4 komunikace 2. třídy o celkové délce přibližně 53 km, které spojují okolní obce především s okresním městem Prostějov. Nejvýznamnějším komunikačním tahem je rychlostní komunikace R46/E462, která protíná území mezi exitem Olšany u Prostějova a exitem Prostějov – jih o délce přibližně 11,5 km. Ostatní komunikace jsou kategorie III. třídy a místní komunikace.

Jedinou železniční trať, která dopravně obsluhuje území MAS Prostějov venkov je trať č. 301 spojující krajské město Olomouc s okresním městem Prostějov a dále s Nezamyslicemi, kde se napojuje na železniční koridor ve směru Přerov – Brno. Tato železniční trať obsluhuje celkem 4 obce v rámci MAS, a to konkrétně Vrbátky, Kralice na Hané (Kraličky), Bedihošť a Čelčice.

Infrastruktura cyklotras a cyklostezek v rámci území MAS Prostějov venkov je poměrně rozsáhlá, na celkovou rozlohu území připadá 68 km cyklotras a 14,5 km cyklostezek, tj. celkem 82,5 km. Pokud tento údaj vztáhneme k rozloze území, vychází 0,5 km cyklistické infrastruktury na 1 km<sup>2</sup> území.

Obtížnost cyklotras odpovídá rovinatému charakteru území, z toho důvodu jsou vedeny jako lehké a většinou vhodné pro všechny typy kol. Páteřní cyklotrasou je cyklotrasa č. 5, která protíná území MAS v délce přibližně 17 km a spojuje Brno a Hať (Moravskoslezský kraj, okres Opava), celková délka této cyklotrasy na území ČR je 250 km. Ostatní cyklotrasy jsou IV. třídy, tedy regionálně-místního charakteru.

Síť vodovodů v obcích MAS Prostějov venkov je dostatečná, v celkovém průměru za obce vychází zásobování obyvatel obcí MAS na 95,6 % zásobených obyvatel ze všech obyvatel ve sledovaném území. Rozdíly v zásobování jednotlivých obcí<sup>1</sup> jsou celkem velké, zatímco obec s nejvyšším podílem zásobených obyvatel disponuje 162 % zásobených obyvatel vůči obyvatelům v obci bydlicích (Prostějovičky), obcí s nejnižším podílem zásobených obyvatel jsou Seloutky s podílem zásobených obyvatel necelých 60 %. Uspokojivým faktem je, že všechny obce v území MAS mají vybudovanou infrastrukturu vodovodů a do budoucna lze i vzhledem k dalšímu rozvoji obcí tuto infrastrukturu náležitě upravovat a rozšiřovat.

Zatímco vodovodní síť v obcích MAS je dostatečná a každá obec disponuje vodovodním řádem, napojení obyvatel v jednotlivých obcích na kanalizaci takové úrovně prozatím nedosahuje. V průměru za všechny obce MAS je podíl napojených obyvatel na kanalizaci cca 50 %, přičemž 11 obcí kanalizací nedisponuje vůbec (Alojzov, Biskupice, Klenovice na Hané, Myslejovice, Ohrozim, Prostějovičky, Seloutky, Skalka, Stínava, Určice a Vícov). Předpokládaný vývoj do roku 2015 dle Plánu rozvoje vodovodů a kanalizací Olomouckého kraje by měl tento stav celkem významně eliminovat a předpokladem je, že počet obcí, které se napojí na kanalizační síť, se zvýší o 6. Nelze však s jistotou říci, zda k naplnění tohoto plánu dojde. Obcemi, ve kterých jsou v současnosti všichni obyvatelé napojeni na kanalizační síť, jsou např. Hrdibořice, Klopotovice či Krumsín.

S dopravní infrastrukturou souvisí také dopravní dostupnost. Spádovou oblastí pro obce MAS Prostějov venkov je především okresní město Prostějov, kam lidé z okolních obcí dojíždějí za prací/kulturou/nákupy/úřady. Průměrná rychlost spojů veřejné dopravy z obcí MAS do Prostějova se pohybuje v rozmezí 25-40 km/h. Konkrétně je tento údaj 31,8 km/h za všechny spoje. V potaz byly brány průměrné časy dojezdu autobusů/vlaků, jelikož jednotlivé spoje volí rozdílné dojezdové trasy, které se samozřejmě liší délkou a z toho vyplývající časovou náročností. Časová dostupnost Prostějova pro nejbližší obce se pohybuje okolo 10 minut (Bedihošť, Vrbátky), zatímco pro vzdálenější obce může narůst až k 60 minutám (Bystročice).

### 3.1.5. Vytápění

Vytápění domácností jednotlivými zdroji energie je celkem zásadní pro ekologii v obcích, stejně tak z ekonomického hlediska pro samotné obyvatele. V rámci obcí v MAS Prostějov venkov je podíl vytápění jednotlivými druhy energie následující: z 20 % jsou zdrojem energie pevná paliva, 69 % domácností má jako primární zdroj energie plyn a 3 % elektřinu. I zde jsou však velké rozdíly, zatímco

---

<sup>1</sup> Počet obyvatel obce může být nižší než počet zásobených obyvatel, proto jsou některé kalkulace vyšší než 100 %. Část zásobených obyvatel totiž nemusí mít trvalé bydliště v dané obci (chataři apod.).

např. v obci Prostějovičky používá pevná paliva jako primární zdroj energie 77 % obyvatel, v obci Klenovice na Hané je to jen 7 % obyvatel. Z pohledu ekologie je nejuvhodnějším zdrojem energie plyn, který je využíván jako primární zdroj energie nejvíce v obcích: Skalka, Klopotovice, Klenovice na Hané, Seloutky, Bedihošť, kde je využíván více než 80 % domácností v obci. Jako pozitivum se jeví, že s výjimkou 4 obcí je plyn jako zdroj energie využíván ve všech obcích s více než 50% podílem.

### **3.1.6. Sport a kultura**

Sportovních zařízení v obcích MAS Prostějov venkov se nachází celkem 49 a jsou děleny do kategorií hřiště, tělocvičny, koupaliště a ostatní. Největší podíl sportovních zařízení zauímají hřiště, pouze 3 obce (Čehovice, Kralice na Hané, Stínava) z celkového počtu 25 obcí v regionu hřiště nemají. Dále se v obcích MAS nachází 10 tělocvičen, 2 koupaliště v obcích Skalka a Mostkovice (obě koupaliště v současné době nefunkční) a 8 sportovních zařízení nezařazených.

V obcích MAS Prostějov venkov se dle členění městské a obecní statistiky ČSÚ nachází 92 kulturních staveb či zařízení. Největší počet zauímají sakrální stavby v jednotlivých obcích, na 25 obcí regionu připadá 34 kaplí a kostelů, pouze obec Alojzov nedisponuje žádnou sakrální stavbou. Dále se v obcích nachází 32 knihoven, v každé z obcí minimálně 1. Nezbytnou součástí obcí jsou také kulturní zařízení, kterých se nachází v obcích MAS celkem 24.

### **3.1.7. Podnikatelské prostředí**

V obcích MAS bylo k 31. prosinci 2012 vedeno celkem 3797 podnikatelských subjektů. Počet těchto subjektů v jednotlivých obcích poměrně přesně koreluje s počtem obyvatel v obcích, i proto obcí s nejvyšším počtem podnikatelských subjektů je Plumlov s 528 subjekty. Naopak obcí s nejmenším počtem subjektů je Stínava s 35 subjekty.

Ze všech podnikatelských činností byl k 31. prosinci 2011 nejvíce zastoupen velkoobchod a maloobchod s celkovým počtem 902 subjektů, dále pak průmysl (638) a stavebnictví (558). Poměrně malý počet subjektů je zastoupen v zemědělské činnosti (266). V oblasti ubytování/stravování/pohostinství je evidováno 225 subjektů a v rámci profesní/vědecké/technické činnosti 287 subjektů.

### **3.1.8. Rekreační**

V území MAS Prostějov venkov je celkem 7994 bytů. Z tohoto počtu je 1499 bytů neobydlených, z nichž 222 slouží k rekreaci. Vztáhneme-li tento údaj k celkovému počtu bytů v regionu, je průměrný podíl bytů určených k rekreaci 3,8 %, ale tento údaj významně navyšuje podíl bytů určených k rekreaci v obci Stínava se zastoupením 30 %. Naopak jsou obce v rámci území MAS, které nedisponují ani jedním bytem určeným k rekreaci. Celkově je patrné, že s výjimkou oblasti v okolí Plumlovské přehrady nemá region rekreační funkci a není cílovou destinací turistů. Dle ČSÚ je vedeno v území MAS celkem 6 hromadných ubytovacích zařízení, z nichž 5 je součástí rekreační oblasti Plumlovské přehrady.

**Tab. č. 3 Hromadná ubytovací zařízení v obcích MAS Prostějov venkov dle ČSÚ (k 9. květnu 2013)**

Obec	Název	Kategorie	Sezonní provoz	Počet pokojů	Počet míst pro stany a karavany
Mostkovice	Penzion U vody	penzion	letní provoz	11 až 50	žádné
	Autokemp Přehrada	kemp	letní provoz	11 až 50	51 až 100
	W&N privátní rekreační zařízení	chatová osada	letní provoz	10 a méně	žádné
Plumlov	Penzion Piňos	penzion	letní provoz	10 a méně	10 a méně
	ATC žralok Plumlov	kemp	letní provoz	11 až 50	51 až 100
Skalka	Lázně Skalka	ostatní	celoroční provoz	11 až 50	–

Zdroj: ČSÚ, 2013

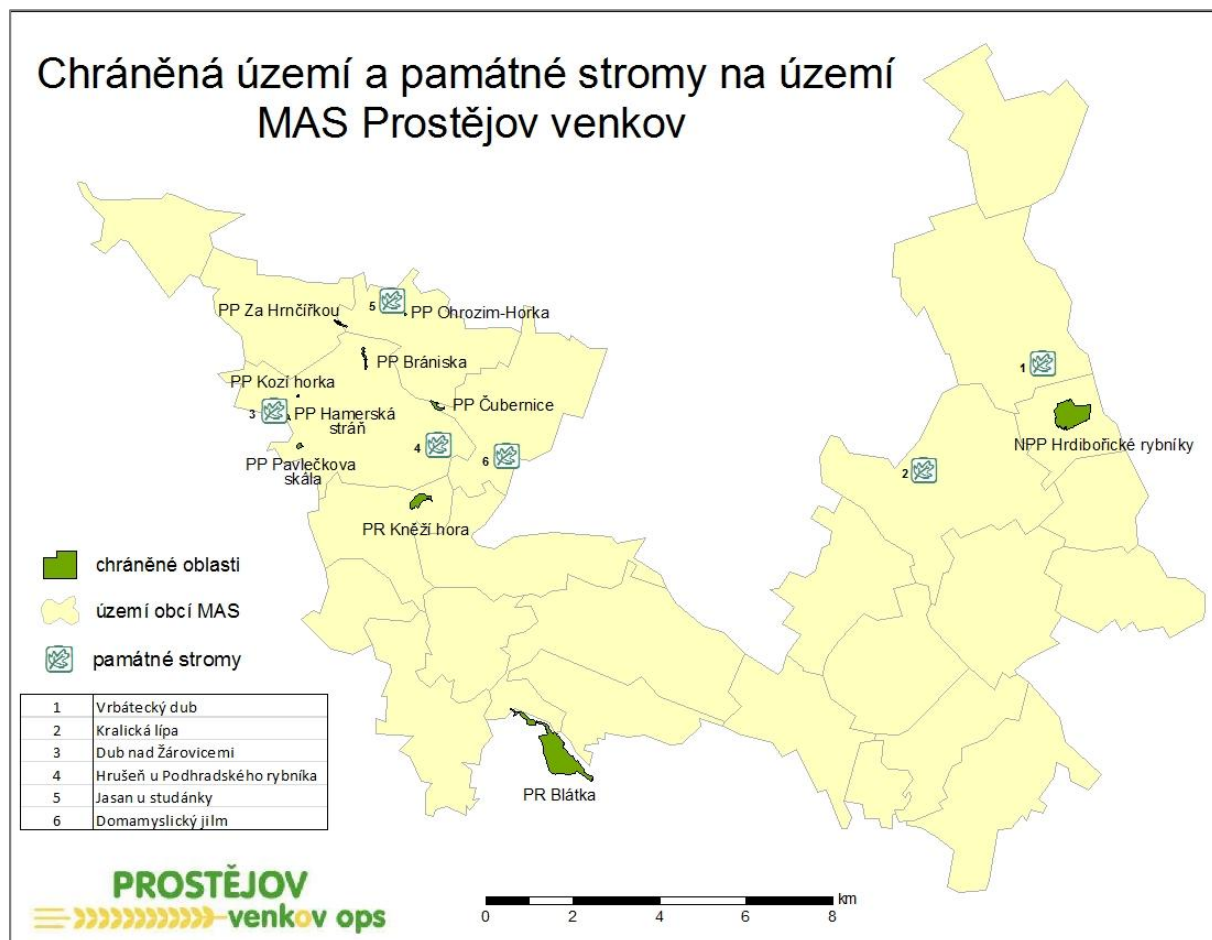
### 3.1.9. Územní dynamika

Indikátor územní dynamiky vyjadřuje, jakým způsobem se mění v území podíl urbanizovaných ploch vůči plochám neurbanizovaným. Díky tomu lze sledovat, jestli obce z pohledu urbanistiky rostou nebo ztrácejí. V souvislosti s tímto indikátorem lze korelovat například populační růst a porovnávat, zda se urbanistický růst podílí zároveň na populačním růstu v obci. Za obce v území MAS Prostějov venkov byl brán jako základ bazického indexu rok 2001, kdy byly v rámci SLDB uváděny výměry jednotlivých druhů ploch v rámci obcí. Mezi plochy urbanizované se řadí: zahrady, zastavěné plochy, ostatní plochy. Neurbanizovanými plochami jsou: zemědělská půda, orná půda, sady, chmelnice, vinice, louky, lesní půda, vodní plochy.

Výměra urbanizovaných ploch obcí MAS během sledovaného desetiletého období rostla, oproti roku 2001 se jedná o průměrný nárůst o 3 %. Jedinými obcemi, jejichž urbanizované území naopak stagnovalo, byly obce Biskupice a Hrdibořice, ale jedná se o stagnaci v řádu desetin procent. Pokud srovnáme tyto údaje s údaji o počtu obyvatel, obě dvě charakteristiky zaznamenávají nárůst, je tedy zřejmé, že obcím v rámci MAS není lhostejný urbanistický a demografický vývoj na jejich území.

### 3.1.10. Životní prostředí a ochrana přírody

Na území MAS Prostějov venkov se nachází celkem 9 maloplošných zvláště chráněných území, z nichž 3 nesou statut evropsky významné lokality v rámci ochrany přírody Natura 2000. Z celkového počtu sedmi chráněných území je to: 1x národní přírodní památka, 1x přírodní rezervace a 7x přírodní památka. Rozlohou největším chráněným územím je Národní přírodní památka Hrdibořické rybníky s výměrou 39,6 ha. Rozlohou nejmenší chráněné území je Přírodní památka Ohrozim-Horka s výměrou 0,09 ha. Za další přírodní zajímavosti lze považovat dvě naučné stezky, a to konkrétně Naučnou stezku Čehovice a Naučnou stezku Hloučela, stejně tak památné stromy, kterých se nachází na území obcí MAS celkem pět.



Obr. č. 27 Chráněná území a památné stromy na území MAS Prostějov venkov

(Zdroj: vlastní mapa)

#### **NPP Hrdibořické rybníky (EVL)**

Rozloha ZCHÚ Hrdibořické rybníky je v současné době 37,088 ha. Na zrašeliněných půdách vznikly Velký a Malý rybník a jako následek drobné těžby rašeliny čtyři další malá jezírka. Rákosiny kolem Velkého rybníku umožňují hnízdění mnoha druhů vodního ptactva např. poláka velkého, poláka chocholačky, lisky černé, potápky roháče, labutě bílé. Z dravců v přilehlých lesících zahnízdil moták pochop a kaně lesní. Vhodné prostředí je zde pro obojživelníky. Byli zde zjištěni skokan hnědý a zelený. V lesních porostech převažuje vrba, topol, olše, křovité patro je zastoupeno z velké části bezem černým. Přes značnou ruderalizaci bylinného patra zde najdeme matizmu bahenní, která je v rámci naší republiky považována za vymizelou. V odvodňovacích příkopech a pobřežní zóně Malého rybníka se nachází potočnice drobnolistá. (AOPK ČR, 2013)

#### **PR Kněží hora**

Rozloha Přírodní rezervace Kněží hora je v současné době 8,46 ha, předmětem ochrany v rámci této přírodní rezervace je ostrůvek teplomilné a vlhkomilné květeny. (AOPK ČR, 2013)

#### **PP Dolní vinohrádky**

Přírodní památka Dolní vinohrádky zaujímá rozlohu 0,38 ha a patří k nejstarším chráněným územím na Prostějovsku. Jako Státní přírodní rezervace bylo území vyhlášeno již v roce 1952 k ochraně rostlinných společenstev. Je tradováno, že hlavním důvodem vyhlášení chráněného území byl výskyt lýkovce vonného. Současným důvodem ochrany je ostrůvek teplomilné květeny. (AOPK ČR, 2013)

#### **PP Čubernice**

Přírodní památka Čubernice o rozloze 1,2 ha, byla vyhlášena chráněnou lokalitou již v roce 1952, jedná se o jednu z nejcennějších xerothermních lokalit Plumlovska s výskytem velkého množství chráněných a vzácných druhů rostlin a živočichů v jedinečně vyvinutém biotopu skalní stepi. (AOPK ČR, 2013)

#### **PP Za hrnčířkou**

Přírodní památka Za hrnčířkou má rozlohu 0,96 ha, je součástí soustavy NATURA 2000, spadá do Evropsky významných lokalit. Je jednou z nejcennějších lokalit teplomilné květeny na Plumlovsku, vyskytuje se zde vzácný len žlutý a v roce 2004 zde byl objeven nový druh pro ČR, ostřice přítupá. Od nedávné doby je zároveň s lokalitou Malá horka u Vícova připravována na vyhlášení v kategorii Národní přírodní památka. (AOPK ČR, 2013)

#### **PP Brániska**

Přírodní památka Brániska o rozloze 1,43 ha byla vyhlášena v roce 1953, chrání tzv. xerothermní společenstva, typická pro oblast Plumlovska. Významnou faunou je v případě PP Brániska především populace skalníku. (AOPK ČR, 2013)

#### **PP Ohrozim – Horka**

Lokalita přírodní památky Ohrozim-Horka o rozloze 0,09 ha se nachází na SZ okraji obce Ohrozim, je tvořena bývalým lůmkem, na jehož dně se nachází jezírko zarostlé mokřadní vegetací. Lokalita byla zařazena do soustavy území Natura 2000 jako Evropsky významná lokalita, předmětem ochrany je výskyt bohaté populace silně ohroženého čolka velkého. (AOPK ČR, 2013)

#### **PP Pavlečkova skála**

Přírodní památka Pavlečkova skála byla vyhlášena chráněným územím v roce 1983, nachází se západně od města Plumlov. V současnosti má rozlohu 0,4 ha a leží na vrcholu pahorku. Důvodem ochrany je ostrůvek stepní květeny, především koniklec velkokvětý. (AOPK ČR, 2013)

#### **PP Hamerská stráň**

Přírodní památka Hamerská stráž je velmi cennou, převážně lesní rezervací o rozloze 0,6 ha, která byla vyhlášena v roce 1987. Nachází se 0,5 km východně od Hamer. Jedná se o prudkou skalnatou stráž s porosty teplomilných doubrav. (AOPK ČR, 2013)

## **Památné stromy**

### **Hrušeň u Podhradského rybníka**

322 let stará Hrušeň planá se nachází na hrázi Podhradského rybníka ve městě Plumlov. Strom je tvořen dvěma kmeny o celkovém průměru 1,3 m a na výšku měří 8 metrů. (AOPK ČR, 2013)

### **Vrbátecký dub**

Dub letní se nachází na pravém břehu Vrbáteckého náhonu, je cca 250 let starý, obvod kmene je 420 cm, výška stromu 30 m, šířka koruny dosahuje 26 m. (AOPK ČR, 2013)

### **Jasan u studánky**

Jasan ztepilý se nachází u pramene Lešanského potoka vpravo od silnice z Ohrozimi do Vícova, jeho výška je 22 metrů a obvod činí 440 cm. (AOPK ČR, 2013)

### **Domamyslický jilm**

Jilm vaz se nachází mezi Mostkovicemi a Domamyslicemi v břehovém porostu Mlýnského náhonu, jeho výška činí 23 m a obvod 325 cm. (AOPK ČR, 2013)

### **Kralická lípa**

Lípa malolistá se nachází v městysu Kralice na Hané na křižovatce ulic Tyršova a Nerudova, její výška je 20 metrů a obvod 415 cm. (AOPK ČR, 2013)

## **Naučné stezky**

### **NS Čehovice**

Naučná stezka Čehovice leží asi 1 km západně od obce Čehovice a je dostupná pro pěší turisty, stejně jako pro cykloturisty. Je tvořena okruhem se šesti zastaveními s informačními tabulemi, vedeným po nezpevněných polních cestách. Její střed tvoří biocentrum vybudované na přelomu let 1999/2000. Toto biocentrum vzniklo na orné půdě, která nemohla být kvůli dlouhodobému zamokření hospodářsky využívána. Dnes je tvořeno plnohodnotným mokřadním společenstvem o celkové rozloze 21,2 ha. V zemědělské krajině tak vzniklo přirozené prostředí, které je domovem desítkám druhů rostlin a živočichů, jeho vegetace se během několika let rozrostla do přirozeného stavu vysoké druhové pestrosti. (Olomoucký kraj, 2013)

### **NS Hloučela**

Biokoridor Hloučela a stejnojmenná naučná stezka o délce 4km slouží obyvatelům města Prostějov a širšímu okolí jako příměstská odpočinková zóna. Vyskytuje se v něm velmi pestrá skladba fauny a flóry. Jedenáct informačních panelů umístěných podél naučné stezky seznámí její návštěvníky s historií biokoridoru, s říčkou Hloučelou a rostlinami a živočichy, kteří toto území obývají. Tyto panely doplňuje také panel popisující nežádoucí lidské aktivity degradující přírodní prostředí. Od prosince 2012 do června 2015 je zde realizován projekt Na kole biokoridorem Hloučela v Prostějově, který bude plnit funkci cyklostezky o délce 2km podél stejnojmenného biokoridoru. (Olomoucký kraj, 2013)

### 3.1.11. Odpadové hospodářství

Nedílnou součástí péče o životní prostředí je dostatečně zajištěné odpadové hospodářství v obcích, které spočívá především v pravidelném svozu komunálního odpadu z obcí, bezpečné a ekologické likvidaci nebezpečného odpadu, dostatečném pokrytí sběrnými dvory, ale v neposlední řadě také v informovanosti obyvatel obcí o možnostech třídění odpadu a jeho přínosu pro životní prostředí. Těmito a dalšími kroky dochází k eliminaci vzniku černých skládek odpadu, které je nutné likvidovat často na náklady obcí. V rámci obcí MAS Prostějov venkov je zajištěn svoz komunálního odpadu ve většině obcí firmou A.S.A. TS Prostějov s.r.o., která je partnerem města Prostějov v řešení komunálních služeb na jeho území. Na území MAS se nenachází žádné řízené skládky ani spalovny odpadu. Černé skládky jsou dle serveru [www.skladky.zmapujto.cz](http://www.skladky.zmapujto.cz) v území celkem dvě, a to v katastru obce Ohrozim a v katastru obce Krumsín.

Firmy a osoby, které mají v rámci území MAS oprávnění nakládat s různými druhy odpadů, jsou uvedeny v tabulce č. 4, jedná se především o nakládání s kovovými odpady, autovraky, nebezpečnými odpady apod. Těchto firem je v území MAS celkem 12, největší počet sídlí v obci Bystročice, celkem 3 v bývalém areálu JZD.

**Tab. č. 4 Firmy a osoby s oprávněním nakládat s odpady v obcích MAS Prostějov venkov**

firma	obec	ulice	povolené odpady
Bohumil Dokoupil	Výšovice	Výšovice 153	především kovové odpady
Jiří Vaněk	Bystročice	areál zemědělského družstva Bystročice	autovraky, olovené akumulátory
Marek Matyáš	Bystročice	areál zemědělského družstva Bystročice	kovy, papír
Marek Valenta	Bystročice	areál zemědělského družstva Bystročice	autovraky, olovené akumulátory
Kovošrot Plumlov s.r.o.	Plumlov	Bezručova 22	kovové odpady
Konečný Ladislav	Klenovice na Hané	Čelčice 81	plasty, kovy, sklo, směsný odpad, stavební odpad
Milan Ejem	Bystročice	areál bývalého kravína Bystročice	—
SEZAKO Prostějov s.r.o.	Čehovice	Čehovice	kaly, odpady ze septiků, zemina, odpadní písek a jí, kaly z čištění ad.

SPRESO s.r.o.	Kralice na Hané	Sportovní 317	kaly, odpady ze septiků, zemina, odpadní písek a jíly, kaly z čištění ad.
Tomáš Abrahánek	Plumlov	Boskovická 48	kovy, papír, barvy, akumulátory, neželezné kovy, filtrační materiály ad.
Wieland-Buntmetall, s.r.o.	Mostkovice	Mostkovice, Štichovice u Prostějova	kovy
Zbyněk Pospíšil	Bystročice	areál bývalého kravína Bystročice	autovraky, olověné akumulátory

Zdroj: <http://websouhlasy.kr-olomoucky.cz/websouhlasy/>

Součástí odpadového hospodářství je také sběr a ekologická likvidace elektroodpadu, v rámci obcí MAS je tato činnost zajištěna dvěma způsoby, a to sběrnými dvory, které jsou ve dvou obcích, konkrétně Mostkovice a Čehovice. Dalším způsobem likvidace je mobilní sběr organizovaný a zajištěný firmou ASEKOL, která je neziskově hospodařící společností, která v zastoupení výrobců a dovozců elektrozařízení organizuje celostátní systém zpětného odběru elektrozařízení. Zároveň zajišťuje osvětu v oblasti třídění a recyklace odpadu především ve školských zařízeních, tato osvěta je spojena s bonusovým systémem, který mohou školy využít k získání školních pomůcek, vstupenek do naučných a zábavních parků a dalších organizací. Obce se zapojenými školami do programu firmy ASEKOL jsou znázorněny v tabulce č. 5.

**Tab. č. 5 Sběrné dvory elektroodpadu v obcích MAS Prostějov venkov**

obec	adresa	typ
Bystročice	Bystročice 65	škola
Čehovice	Čehovice 24	sběrný dvůr
Čelčice	Čelčice 86	mobilní svoz
Dětkovice	Dětkovice 73	mobilní svoz
Hrdibořice	Hrdibořice 6	mobilní svoz
Hrubčice	Hrubčice 37	škola
Klenovice na Hané	Klenovice na Hané 231	mobilní svoz, škola
Krumsín	Krumsín 55	mobilní svoz, škola
Mostkovice	Prostějovská 197/79	sběrný dvůr
Plumlov	Rudé armády 300	škola
Prostějovičky	Prostějovičky 67	mobilní svoz
Seloutky	Seloutky 58	mobilní svoz
Skalka	Skalka 26	mobilní svoz
Určice	Určice 81	mobilní svoz

Zdroj: [www.asekol.cz](http://www.asekol.cz), pozn. škola - jedná se o zapojení školních zařízení v rámci osvěty o třídění elektroodpadu spojené současně se soutěžími o věcné ceny

Firmou zabývající se a zajišťující svoz a vybavení k zajištění třídění odpadu na papír/plast/sklo, je fa. EKOKOM a.s., bohužel z webových stránek nelze zjistit, jaké obce v rámci řešeného území jsou do třídění odpadů zapojeny.

### 3.1.12. Průmyslové zóny a brownfields

#### Průmyslové zóny

Na území MAS se nachází pouze jedna průmyslová zóna (Prostějov - východ - Kralice na Hané), která se rozkládá na ploše dvou územních celků, a to Prostějova a Kralic na Hané. Její rozloha je celkem 76,7 ha, v současné době je využita přibližně z 26 % celkové plochy a nachází se zde celkem 6 firem (HOPI s.r.o., SPEDITION FEICO s.r.o., IleNoire s.r.o., United Czech Investments s.r.o., MICOS spol. s.r.o., Windmöller&Höschler Czech s.r.o.).

#### Brownfields

Dle Regionálního informačního systému jsou brownfields definovány jako pozemky a nemovitosti uvnitř urbanizovaného území, které ztratily svoji funkci a využití, jsou opuštěné a podvyužité, často mají ekologickou zátěž a zdevastované výrobní či jiné budovy. Pojem pochází z anglického jazyka, kde v překladu znamená „hnědé louky“. V rámci území MAS se vyskytuje celkem 7 brownfields. Dvě z nich, a to Mostkovice a Bedihošť, jsou vedeny v oficiálním dokumentu Informační materiál Brownfields v Olomouckém kraji, kde je jejich podrobný popis. Ostatní brownfields byly zjištěny z problémového výkresu k řešení v rámci územně plánovací dokumentace města Prostějov.

Tab. č.6 Brownfields na území obcí MAS Prostějov venkov

obec	název brownfield	typ areálu	rozloha	využití
Mostkovice	Forte, Mostkovice	areál (plocha s budovami)	445 000m <sup>2</sup>	asi z 1/4, výrobní, skladovací prostory, dříve vojenské areály, kasárny AČR
Bedihošť	Cukrovar, Bedihošť	areál (plocha s budovami)	90 000m <sup>2</sup>	původní využití - lehký průmysl, současné využití - sklady (částečně)
Skalka	areál bývalého JZD	areál (plocha s budovami)	—	—
Čehovice	areál vepřína, Moragro Prostějov	areál (plocha s budovami)	—	—
Kralice na Hané	areál bývalého JZD	areál (plocha s budovami)	—	—

Kralice na Hané	bývalý státní statek Skácel - z části nevyužitý	areál (plocha s budovami)	—	—
Hrdibořice	areál bývalého JZD	areál (plocha s budovami)	—	—
Štětovice	hovězí kombinát Štětovice	areál (plocha s budovami)	—	—
Určice	bývalý ústav sociální péče	areál (plocha s budovami)	—	—

*Zdroj: Informační materiál brownfields v Olomouckém kraji, výkres problémů k řešení v ÚPD Prostějov, 2010*

### 3.1.13. Sociální oblast

V celém regionu MAS Prostějov venkov jsou pouze tři obce, ve kterých funguje sociální péče na bázi domů pro seniory, případně domovů s pečovatelskou službou, a to ve městě Plumlov (domov pro seniory) a v obcích Mostkovice a Vrbátky (dům s pečovatelskou službou). Ve městě Plumlov je také dětský domov.

V dalších obcích je ze sociálních služeb k dispozici rozvoz obědů pro staré nebo nemohoucí občany. Těmito obcemi jsou dle získaných dat z dotazníků: Bedihošť, Čehovice, Hrubčice, Kralice na Hané, Krumsín, Mostkovice, Ohrozim, Plumlov, Určice, Vrbátky.

V obci Výšovice probíhá tzv. projekt HANDICAP, v jehož rámci v prostorách zámku Výšovice vzniká středisko sociálního bydlení, chráněných dílen a pracovních míst, rehabilitační a zdravotnické péče, společenského, sportovního a kulturního zázemí. V objektu bude postupně vytvořeno 28 malometrážních bytů pro handicapované občany. Chráněná pracoviště se budou zabývat výrobou dárkových předmětů z keramiky, proutí či slaného pečiva. Místo zde naleznou i kanceláře pro středoškoláky a vysokoškoláky. V prostorách zámku bude působit i nestátní zdravotnické zařízení – praktický lékař, ortoped, stomatolog, psycholog, sociální pracovník, rehabilitace a další. Reprezentační místnosti zámku pak jsou určeny pro pořádání výstav, besed a dalších kulturních akcí.

## 3.2. Vyhodnocení současného stavu z pohledu aktérů z území

Následující vyhodnocení území z pohledu aktérů vychází z dotazníkového šetření mezi obyvateli MAS Prostějov venkov a z přímých rozhovorů se starosty 25 obcí MAS Prostějov venkov.

### 3.2.1. Výstupy dotazníkového šetření mezi obyvateli území

Dotazník pro veřejnost (viz Příloha č. 2 - Dotazník pro veřejnost) obsahoval otevřené i uzavřené otázky, u části otázek měli dotazovaní za úkol na škále 1 až 5 (známkování jako ve škole) ohodnotit stav v rámci vybraných témat/oblastí.

V rámci výstupů z dotazníkového šetření mezi veřejností byly k problematice demografie zaznamenány především tyto náměty (odpovědi byly koncipovány jako otevřené):

- občané vnímají jako slabou stránku regionu především úbytek obyvatel z obcí a jejich migraci do větších měst, to se týká především mladých obyvatel, kteří nevidí dobrou perspektivu života na venkově;
- veřejnost poukazuje na nízký počet obyvatel v obcích;
- v souvislosti s odlivem mladých obyvatel z regionu vnímá veřejnost také stárnutí současné populace v obcích.

Část dotazníku byla zaměřena na ohodnocení současného stavu infrastruktury a služeb v obci. Spokojenost se školstvím (dostupnost předškolních a školních zařízení apod.) byla obyvateli MAS Prostějov venkov dle dotazníků ohodnocena průměrnou známkou 2,227. Dle informací z otevřených otázek dotazníku vyplývá, že veřejnost vnímá úroveň mateřských a základních škol v regionu jako dobrou. Jedinou výtkou k této oblasti je nízká kapacita mateřských škol, případně nutné investice do oprav škol, školek a s nimi souvisejících zařízení.

V rámci dotazníkového šetření se občané v otevřených otázkách vyjádřili k oblasti zaměstnanosti a podnikání v regionu následovně:

- veřejnost vnímá vysokou nezaměstnanost v regionu a s tím související potřebu opatření, která povedou ke snížení nezaměstnanosti;
- veřejnost by byla pro veřejnou podporu podnikání v regionu a zvýšení počtu pracovních příležitostí;
- jednou z oblastí, které by měly být více podporovány v rámci podnikatelské infrastruktury, je problematika cestovního ruchu a s tím související infrastruktury (ubytovací kapacity, občerstvení, restaurace apod.), čímž by bylo dosaženo také snížení nezaměstnanosti v oblasti.

Z dotazníků pro veřejnost vyplynulo, že spokojenost s místními komunikacemi, silnicemi, chodníky (údržba silnic, chodníků, stezek apod.) je v průměru 3,125, zatímco dopravní obslužnost (veřejná doprava - silniční a železniční, frekvence spojů apod.) byla ohodnocena známkou 2,535. Ostatní infrastruktura (kanalizace, vodovod, veřejné osvětlení, parkování apod.) získala od obyvatel průměrnou známkou 2,687.

V rámci otevřených otázek byla oblast dopravní a technické infrastruktury jednou z nejčastěji zmiňovaných, a to především v souvislosti s těmito problémy:

- špatný technický stav chodníků a silnic a na to navazující jejich nutná rekonstrukce;
- chybějící nebo nevyhovující kanalizace, vodovody, ČOV;
- stále nedostatečná infrastruktura cyklostezek v regionu - především propojení jednotlivých obcí;
- chybějící obchvaty obcí – v důsledku toho zvýšená prašnost a hluk v obcích od projíždějící těžké dopravy;
- špatný stav rozhlasu v některých obcích;

- v některých obcích potřeba výstavby parkovacích ploch;
- do budoucna návrh lokalit s obytnou a průmyslovou funkcí;
- zasíťování nových pozemků k bydlení;
- veřejnosti také vadí nízký počet autobusových spojů, především o víkendech.

Z dotazníkového šetření vyplynula poměrně vysoká spokojenost s oblastí sportovních a kulturních aktivit (možnostmi pro trávení volného času, nabídkou kulturních a společenských akcí, pořádáním tradičních oslav apod.) a se sportovišti a hřišti (příležitostmi pro sport vč. sportovních zařízení, dětskými hřišti apod.). První oblast byla označována průměrnou známkou 2,084, zatímco druhá oblast 1,940. O něco hůře dopadla oblast život v obci (činnost spolků a zájmových organizací, mezilidské vztahy) se známkou 2,298.

V případě otevřených otázek byly v oblasti kultury a sportu zaznamenány především tyto odpovědi:

- málo prostor ke konání společenských akcí (zde se jedná patrně o obce, kde není kulturní dům, případně společenský sál);
- veřejnost vnímá negativně nízký počet sportovních a kulturních akcí;
- dále chybějící infrastruktura na sportovní vyžití (dětí i dospělých).

Dostupnost služeb (kadeřnictví, obchod s potravinami, restaurace, knihovna apod.) byla ohodnocena průměrnou známkou 2,610, zatímco oblast podnikání a podpora služeb v obci (možnosti a podmínky podnikání, zaměstnanost apod.) získala pouze 3,078. V případě otevřených odpovědí byly v oblasti podnikání a služeb zaznamenány především tyto odpovědi:

- malý sortiment zboží v obchodech;
- celkově malý počet obchodů a tím omezený výběr zboží;
- jakožto restaurační zařízení jsou často v obcích jen hospody bez občerstvení;
- malá podnikatelská infrastruktura v oblasti cestovního a turistického ruchu;
- za nezbytné považuje veřejnost také výstavbu domovů pro seniory/domů s pečovatelskou službou, zavedení denních stacionářů;
- požadavek na více bankomatů v obcích.

S výjimkou oblasti v okolí Plumlovské přehrady nemá region rekreační funkci a není cílovou destinací turistů. I samotnými obyvateli oblasti byl cestovní a turistický ruch (penziony, úroveň turistických lákadel apod.) ohodnocen poměrně nízkými známkami, s průměrnou hodnotou 3,584, což v porovnání s ostatními sledovanými oblastmi je vůbec nejhorší (nejnižší) ohodnocení.

V rámci dotazníkového šetření mezi obyvateli MAS Prostějov venkov byla oblast rekonstrukce a výstavba budov (dostupnost bydlení, výstavba nových bytů/domů apod.) ohodnocena průměrnou známkou 2,432.

Prakticky celá oblast sledovaného území patří v rámci ČR k intenzivně zemědělsky využívaným regionům, obyvatelstvo i samospráva obcí vnímá jako problém nedostatek zeleně v okolí obcí i v obcích samotných. Spokojenost s životním prostředím a krajinou (čistota ovzduší, hluk v obci, veřejná zeleň, ochrana přírody apod.) byla obyvateli MAS Prostějov venkov dle dotazníků ohodnocena známkou 2,488. V rámci otázek s otevřenými odpověďmi byly ze strany veřejnosti na téma životní prostředí v regionu formulovány tyto odpovědi/náměty:

- zřízení parkových ploch;
- zřízení biokoridorů, výsadba stromů;
- vybudování rybníků, odpočinkových zón;
- výsadba keřů v obcích, zazelenění volných ploch v obcích;
- remízky, výsadba alejí, stromořadí, původních odrůd stromů;
- veřejnost vnímá negativně emise z komínů v zimních měsících;
- znečištění ovzduší a prašnost u hlavních silnic;
- zápach z polí (fekálie), z ČOV;
- zamoření krajiny solárními panely.

Spokojenost obyvatel území v oblasti odpadového hospodářství (možnosti třídění odpadu, nakládání s nebezpečným odpadem, odvoz a likvidace odpadů, apod.) dosahuje dle dotazníkového šetření průměrné známky 1,815, což je v porovnání s ostatními známkovými oblastmi nejlepším hodnocením.

V rámci dotazníkového šetření, kde dotazovaní odpovídali pomocí otevřených odpovědí, se na téma odpadového hospodářství v regionu vyjádřili respondenti následujícím způsobem:

- více odpadkových košů v obcích;
- nedostačující vývoz komunálního odpadu především v zimních měsících;
- odpadkové kontejnery na bioodpad, případně kompostéry.

V rámci dotazníkového šetření mezi obyvateli obcí MAS Prostějov venkov byla oblast sociální péče a zdravotnictví (dostupnost lékařské péče a sociálních služeb apod.) ohodnocena průměrnou známkou 2,698.

### **3.2.2. Výstupy z přímých rozhovorů se starosty obcí území**

Z přímých rozhovorů se starosty vyplynulo, že hlavními (nejčastěji zmiňovanými) slabými stránkami jejich obcí jsou:

- je infrastruktura komunikace, silnice, chodníky, cyklostezky;
- v řadě obcí dosud chybí plně vybudovaná kanalizace, vodovod, čističky odpadních vod;
- také veřejná prostranství, obecní pozemky a obecní budovy jsou problematické - je nezbytná rekonstrukce, údržba, podpora;
- nezaměstnanost;

- život v obci, komunikace a vztahy mezi občany;
- dostupnost služeb, jako např. restaurační zařízení, zdravotní a sociální péče (domovy důchodců, denní stacionáře, sociální služby);
- nedostatek lesů a vodních ploch v zemědělsky zaměřené oblasti.

Naopak jako silné stránky starostové zmiňovali:

- dobrá poloha, atraktivní pro život;
- dobrá dopravní dostupnost;
- kvalitní životní prostředí.

Mezi 5 nejpalčivějších problémů starostové obcí MAS Prostějov venkov poměrně shodně zmiňovali následující oblasti:

- komunikace, chodníky, cyklostezky - výstavba/rekonstrukce, údržba - všechny obce;
- kanalizace, čističky odpadních vod;
- zeleň - pozemkové úpravy, remízky, údržba;
- občanská vybavenost (obchody, domovy důchodců, multifunkční a dětská hřiště, hasičské zbrojnice, denní stacionář, obecní byty), výstavba/rekonstrukce budov a hřišť včetně jejich zázemí, údržba - všechny obce;
- aktivizace občanů a zlepšení vztahů mezi obyvateli.

### 3.3. Vyhodnocení rozvojového potenciálu území

#### 3.3.1. Územní plánování

Tab. č. 7 znázorňuje rozvojové dokumenty obcí, kterými obce v současnosti disponují, přičemž doplňuje datum vzniku územně plánovací dokumentace jednotlivých obcí regionu.

**Tab. č. 7 Rozvojové dokumenty obcí**

obce MAS PV	Územně plánovací dokumentace (rok)	Program obnovy venkova	Strategický dokument obce
Alojzov	ano (2008)	ano	ne
Bedihošť	ano (2011)	ne	ne
Biskupice	ano (2010)	ano	ano
Bystročice	ano (2006) aktualizace 2013	ano	ne
Čehovice	ano (1998)	ano	ano
Čelčice	ano (1998)	ne	ano
Dětkovice	ano (2002)	ano	ne
Hrdibořice	ano (2010)	ne	ano
Hrubčice	ano (2011)	ano	ano

Klenovice na Hané	ano (2010)	ne	ano
Klopotovice	ano (2008)	ne	ne
Kralice na Hané	ano (2012)	ano	ne
Krumsín	ano (2009)	ne	ano
Mostkovice	ano (2013)	ne	ne
Myslejovice	ano (2010)	ne	ne
Ohrozim	ano (2011)	ano	ano
Plumlov	ano (2005)	ne	ano
Prostějovičky	ano	ano	ano
Seloutky	ano (zadání aktualizace 2012)	ano	ne
Skalka	ano (aktualizace 2011)	ano	ano
Stínava	schválení pořízení (2012)	ne	ne
Určice	ano (2009)	ne	ne
Vícov	ano (2006)	ne	ano
Vrbátky	ano (2011)	ano	ne
Výšovice	ano (2003) akt. 2009	ne	ne

Zdroj: [www.stranky.obci.cz](http://www.stranky.obci.cz), [portal.uur.cz](http://portal.uur.cz)

### 3.3.2 Rozvojový potenciál území

Z Územně plánovací dokumentace Olomouckého kraje, konkrétně z podkladů Výkresů limitů území a z Výkresů záměrů byly vyčteny jednotlivé plochy rozvoje v obcích MAS Prostějov venkov. Konkrétně se jedná o plochy bydlení, plochy veřejného prostranství, plochy výroby a skladování, plochy technické infrastruktury, dále plochy občanské vybavenosti, plochy smíšeného využití, plochy hřbitova a plochy vodní a vodohospodářské, viz tab. 8 a tab. 9.

**Tab. č. 8 Záměry na provedení změn v území v obcích MAS Prostějov venkov**

obce MAS PV	plochy bydlení	plochy veřejného prostranství	plochy výroby a skladování	plochy technické infrastruktury
Alojzov	ano	ano	ne	ne
Bedihošť	ano	ano	ano	ne
Biskupice	ano	ano	ne	ne
Bystročice	ano	ne	ne	ne
Čehovice	ano	ano	ano	ne
Čelčice	ano	ne	ano	ne
Dětkovice	ano	ne	ne	ne
Hrdibořice	ano	ne	ne	ne
Hrubčice	ano	ano	ne	ne
Klenovice na Hané	ano	ne	ne	ne
Klopotovice	ano	ano	ne	ne
Kralice na Hané	ano	ne	ano	ne

Krumsín	ano	ne	ne	ne
Mostkovice	ano	ne	ne	ne
Myslejovice	ano	ne	ne	ne
Ohrozim	ano	ne	ano	ne
Plumlov	ne	ano	ne	ne
Prostějovičky	ano	ne	ne	ne
Seloutky	ano	ne	ne	ne
Skalka	ano	ano	ne	ne
Stínava	ano	ne	ne	ne
Určice	ano	ano	ano	ne
Vícov	ano	ne	ano	ne
Vrbátky	ano	ne	ne	ne
Výšovice	ano	ne	ano	ano

Zdroj: Územně analytické podklady ORP Olomouckého kraje (2012)

**Tab. č. 9 Záměry na provedení změn v území v obcích MAS Prostějov venkov**

obce MAS PV	plochy občanské vybavenosti	plochy smíšeného využití	plochy hřbitova	plocha vodní a vodohospodářská
Alojzov	ne	ano	ne	ne
Bedihošť	ano	ne	ne	ne
Biskupice	ne	ne	ne	ne
Bystročice	ano	ano	ne	ano
Čehovice	ano	ne	ne	ne
Čelčice	ano	ne	ne	ne
Dětkovice	ne	ne	ne	ne
Hrdibořice	ano	ne	ne	ne
Hrubčice	ano	ne	ne	ne
Klenovice na Hané	ne	ne	ne	ne
Klopotovice	ne	ano	ne	ne
Kralice na Hané	ne	ne	ne	ne
Krumsín	ano	ne	ne	ne
Mostkovice	ano	ne	ne	ne
Myslejovice	ne	ne	ne	ne
Ohrozim	ano	ne	ne	ne
Plumlov	ne	ne	ne	ne
Prostějovičky	ano	ano	ne	ne
Seloutky	ano	ano	ne	ne
Skalka	ano	ne	ne	ne
Stínava	ano	ne	ne	ne
Určice	ano	ne	ne	ne

Vícov	ne	ne	ne	ne
Vrbátky	ano	ne	ne	ne
Výšovice	ano	ne	ne	ne

Zdroj: Územně analytické podklady ORP Olomouckého kraje (2012)

Z uvedené tab. 9 vyplývá následující, prakticky všechny obce MAS s výjimkou města Plumlov disponují v rámci svých katastrálních území plochami pro rozvoj bydlení, to lze považovat za velmi pozitivní jev z pohledu dalšího rozvoje regionu. Další rozvojové plochy již nemají v obcích takové zastoupení jako plochy pro rozvoj bydlení, to lze brát jako slabší stránku obcí v regionu, nicméně je třeba brát v potaz, jakými obce disponují finančními prostředky, aby si mohly dovolit tyto plochy na svém území realizovat, stejně tak jsou obce omezeny stávajícími plochami a jejich současným využitím. Rozvojovými plochami veřejného prostranství, za které lze považovat všechna náměstí, ulice, tržiště, chodníky, veřejná zeleň, parky a další prostory přístupné každému bez omezení disponuje v záměru provedení změn v území celkem 9 z celkového počtu 25 obcí.

Plochy občanské vybavenosti, kterými jsou myšleny veškeré plochy zřizované převážně ve veřejném zájmu a na nekomerční i komerční bázi (ZŠ, MŠ, předškolní, výchovná, společenská, stravovací a ubytovací zařízení, zařízení prodeje a služeb), součástí jsou také parkoviště pro potřeby vybavenosti, integrované služební byty, plochy vyhrazené zeleně, zahrnující vnitroareálové plochy (komunikace, sportovní vybavení, parkoviště atd.) a plochy areálové zeleně. Plochami občanské vybavenosti disponuje v záměru provedení změn v území celkem 16 obcí z 25. Také tento stav lze považovat vzhledem k budoucímu rozvoji obcí jako pozitivní.

Plochy výroby a skladování lze definovat jako plochy, kde jsou lokalizovány průmyslové zóny, průmyslové výroby, sklady, překladiště apod., které jsou zajištěny adekvátní dopravní a technickou infrastrukturou. Rozvojovými plochami s tímto účelem disponuje celkem 8 obcí MAS z 25. Tento ukazatel je pro rozvoj regionu poměrně klíčový, je ovšem také nutné brát v potaz, že v regionu orientovaném především na zemědělskou výrobu je rozvoj ploch určených k rozvoji průmyslové výroby poměrně komplikovaný. Jednou z největších ploch je průmyslová zóna městysu Kralice na Hané nacházející se v suburbii města Prostějova. V budoucnu by tyto plochy mohly být realizovány také na místech současných brownfields.

Plochy smíšeného využití, tyto plochy lze definovat jako území sloužící pro umístění polyfunkčních staveb nebo kombinaci monofunkčních staveb pro bydlení, obchod, administrativu, kulturu, veřejné vybavení, sport a služby všeho druhu, kde žádná z funkcí nepřesáhne 60 % celkové kapacity území vymezeného danou funkcí. Takovými rozvojovými plochami disponuje 5 obcí MAS z 25.

Ostatní rozvojové plochy jsou na území obcí MAS zastoupeny minoritně, konkrétně se jedná o plochy technické infrastruktury, kterou disponuje pouze obec Výšovice, dále plochy vodní a vodohospodářské, kterou vede ve svém katastru obec Bystročice. A dále plochy hřbitova, které nemá žádná obec.

### 3.3.3 Rozbor udržitelného rozvoje území

#### Rozbor udržitelného rozvoje území

V rámci aktualizace č. 2 Územně analytických podkladů Olomouckého kraje, která proběhla v r. 2011, byly na základě rozboru udržitelného rozvoje území definovány oblasti pomocí jednotlivých pilířů, konkrétně to byly pilíře: sociální, hospodářský a environmentální. Slouží především k určení vyváženosti vztahu územních podmínek pro příznivé životní prostředí, pro hospodářský rozvoj oblastí a dále také pro soudržnost společenství obyvatel území. K tomu se určují tzv. problémové a stabilizované oblasti, které se člení dále do výše zmiňovaných pilířů

#### Sociální pilíř

Sociální pilíř je hodnocen na základě pohybu obyvatel v časové řadě, věkovou strukturu obyvatelstva, dokončené byty a dostupné zastavitelné plochy v obci. Jednou z oblastí vyhovujícího stavu sociálního pilíře je střední část ORP Prostějov, a to zejména ve vazbě na vlastní město, kam také zasahuje působnost MAS Prostějov venkov. Hodnocení sociálního pilíře v obcích MAS je dle tab. 10 následující, 17 obcí z celkového počtu 25 má uvedeno hodnocení sociálního pilíře jako kladné:

**Tab. č. 10 Hodnocení sociálního pilíře v obcích MAS Prostějov venkov**

obce MAS PV	hodnocení sociálního pilíře
Alojzov	spíše vyhovující (kladná)
Bedihošť	vyhovující (kladná)
Biskupice	vyhovující (kladná)
Bystročice	velmi vyhovující (kladná)
Čehovice	spíše vyhovující (kladná)
Čelčice	spíše nevyhovující (záporná)
Dětkovice	vyhovující (kladná)
Hrdibořice	spíše nevyhovující (záporná)
Hrubčice	spíše vyhovující (kladná)
Klenovice na Hané	spíše vyhovující (kladná)
Klopotovice	spíše nevyhovující (záporná)
Kralice na Hané	vyhovující (kladná)
Krumsín	spíše nevyhovující (záporná)

Mostkovice	spíše vyhovující (kladná)
Myslejovice	spíše nevyhovující (záporná)
Ohrozim	vyhovující (kladná)
Plumlov	spíše vyhovující (kladná)
Prostějovičky	vyhovující (kladná)
Seloutky	vyhovující (kladná)
Skalka	nevyhovující (záporná)
Stínava	nevyhovující (záporná)
Určice	vyhovující (kladná)
Vícov	spíše nevyhovující (záporná)
Vrbátky	spíše vyhovující (kladná)
Výšovice	vyhovující (kladná)

*Zdroj: Rozbor udržitelného rozvoje území obcí Olomouckého kraje (sociální pilíř)*

Z celkového hodnocení rozboru udržitelného rozvoje Olomouckého kraje vychází oblast ORP Prostějov, označovaná také jako S2 jako oblast s vyhovujícím stavem sociálního pilíře. To je dáno především existencí výrazného regionálního centra s celou šíří dostupných příležitostí a služeb, které souvisejí s příznivým saldem migrace a dalšími jevy v sociodemografické struktuře obyvatel.

### **Hospodářský pilíř**

Při hodnocení hospodářského pilíře byly posuzovány indikátory vystihující míru registrované nezaměstnanosti k 31. 12. 2009, sektorovou strukturu ekonomických subjektů, dostupnost center urbanizace (FUA) a podíl zastavěného území obce ohroženého záplavou Q 100.

Dle zvolených kritérií a dosažených hodnot je hodnota hospodářského pilíře vyhodnocena záporně mj. v oblasti západní části ORP Prostějov a jihovýchodní oblasti ORP Prostějov, to je dáno především zemědělským charakterem výroby. Naopak kladně jsou hodnocena území H1 zahrnující střední a jižní část Olomouckého kraje – okolí Prostějova, Olomouce a Přerova. Toto pozitivní hodnocení je především způsobené historickou existencí průmyslových a hospodářských center regionálního významu.

Co se týká samotných obcí MAS Prostějov venkov a jejich hodnocení hospodářského pilíře, tab. 11 vykazuje následující údaje. Kladným hodnocením bylo ohodnoceno 12 obcí, záporným 13 obcí MAS. Toto je způsobeno heterogenním rozmístěním obcí v rámci MAS, kdy zdaleka ne všechny obce spádují k Prostějovu a jak již bylo uvedeno výše, nacházejí se také v oblastech ORP, které se vyznačují horšími statistikami hospodářství.

**Tab. č. 11 Hodnocení hospodářského pilíře v obcích MAS Prostějov venkov**

obce MAS PV	hodnocení hospodářského pilíře
Alojzov	vyhovující (kladná)
Bedihošť	spíše vyhovující (kladná)
Biskupice	spíše nevyhovující (záporná)
Bystročice	spíše nevyhovující (záporná)
Čehovice	spíše nevyhovující (záporná)
Čelčice	spíše nevyhovující (záporná)
Dětkovice	spíše vyhovující (kladná)
Hrdibořice	spíše vyhovující (kladná)
Hrubčice	spíše nevyhovující (záporná)
Klenovice na Hané	spíše nevyhovující (záporná)
Klopotovice	spíše vyhovující (kladná)
Kralice na Hané	vyhovující (kladná)
Krumsín	spíše nevyhovující (záporná)
Mostkovice	vyhovující (kladná)
Myslejovice	spíše nevyhovující (záporná)
Ohrozim	spíše vyhovující (kladná)
Plumlov	spíše vyhovující (kladná)
Prostějovičky	spíše nevyhovující (záporná)
Seloutky	spíše vyhovující (kladná)
Skalka	spíše vyhovující (kladná)
Stínava	nevyhovující (záporná)
Určice	spíše vyhovující (kladná)
Vícov	spíše nevyhovující (záporná)
Vrbátky	spíše nevyhovující (záporná)
Výšovice	spíše nevyhovující (záporná)

*Zdroj: Rozbor udržitelného rozvoje území obcí Olomouckého kraje (sociální pilíř)*

Při hodnocení environmentálního pilíře byly posuzovány indikátory hodnotící podíl pásem ochrany vodních zdrojů, koeficient ekologické stability, vč. trendu vývoje, podíl ploch ochrany přírody na území obce a úroveň zpracování pozemkových úprav.

Dle zvolených kritérií a dosažených hodnot je hodnota environmentálního pilíře hodnocena záporně v území vymezeném v jihovýchodní části ORP Prostějov s částečným překryvem na ORP Přerov na jižní hranici Olomouckého kraje, označovaného také jako oblast Z4. Toto území se vyznačuje dominantním využíváním zemědělské půdy velmi nízkou hodnotou koeficientu ekologické stability a minimem prvků, které tvoří kostru ekologické stability území.

Co se týká samotných obcí MAS Prostějov venkov v hodnocení environmentálního pilíře, stav je následující, viz tab. č. 12, kladné hodnocení environmentálního pilíře mají pouze dvě obce z celkového počtu 25 obcí v MAS.

**Tab. č. 12 Hodnocení environmentálního pilíře v obcích MAS Prostějov venkov**

obce MAS PV	hodnocení environmentálního pilíře
Alojzov	spíše vyhovující (kladná)
Bedihošť	velmi nevyhovující (záporná)
Biskupice	spíše nevyhovující (záporná)
Bystročice	spíše nevyhovující (záporná)
Čehovice	velmi nevyhovující (záporná)
Čelčice	velmi nevyhovující (záporná)
Dětkovice	nevyhovující (záporná)
Hrdibořice	spíše vyhovující (kladná)
Hrubčice	nevyhovující (záporná)
Klenovice na Hané	velmi nevyhovující (záporná)
Klopotovice	spíše nevyhovující (záporná)
Kralice na Hané	nevyhovující (záporná)
Krumsín	spíše nevyhovující (záporná)
Mostkovice	nevyhovující (záporná)
Myslejovice	spíše nevyhovující (záporná)
Ohrozim	nevyhovující (záporná)
Plumlov	spíše nevyhovující (záporná)
Prostějovičky	spíše nevyhovující (záporná)
Seloutky	spíše nevyhovující (záporná)

Skalka	nevyhovující (záporná)
Stínava	nevyhovující (záporná)
Určice	nevyhovující (záporná)
Vícov	nevyhovující (záporná)
Vrbátky	nevyhovující (záporná)
Výšovice	velmi nevyhovující (záporná)

*Zdroj: Rozbor udržitelného rozvoje území obcí Olomouckého kraje (environmentální pilíř)*

### 3.3.4 Rozvojová území

Rozvojový potenciál území tvoří rozvoj cestovního ruchu, zachovalé životní prostředí pro život na venkově a zemědělská činnost.

Oblast rozvoje cestovního ruchu je podmíněna především funkčností Plumlovské přehrady a rozvojem lázní Skalka. Vzájemná synergie těchto dvou rekreačních lokalit může být dále zhodnocena posílením poskytovaných služeb, vhodnou propagací a zejména propojením obou lokalit prostřednictvím cyklostezek nebo cyklotras. Obě lokality ve spojení s dalším územím MAS Prostějov venkov tvoří ideální zázemí pro klidnou a nenáročnou rekreaci, která je stále více vyhledávána především obyvateli měst. Území MAS Prostějov venkov nabízí dobré podmínky pro měkkou, rozptýlenou rekreaci, využívající dochovaný krajinný ráz a lidovou kulturu v jednotlivých obcích. Je třeba využít rozvoj šetrného cestovního ruchu jako jednoho z podpůrných pilířů místní ekonomiky. Nezbytnou součástí je rozumné využití již existujících kapacit, rozvoj agroturistiky a nenáročné cykloturistiky a aktivit vhodných v tomto typu krajiny s vazbou na prodej produktů místního zemědělství a řemesel. Překážkami většího rozvoje rekreace je dlouhodobá nefunkčnost Plumlovské přehrady, nedostatek zařízení pro dlouhodobější rekreaci a v neposlední řadě nepřipravenost místních podnikatelských subjektů pro rozšíření nabídky služeb pro návštěvníky.

Celé území MAS nabízí poměrně zachovalé životní prostředí s dobrou dostupností do okolních měst (Prostějov, Olomouc) a tím se stává vhodným zázemím pro život na venkově, který zejména v posledních letech nabývá na významu. U obyvatel měst narůstá nechuť k životu ve velkých sídlech, kde se v daleko větší míře než na venkově koncentruje sociální vyloučení, kriminalita a další sociální patologické jevy. Jsou nespokojeni se zhoršeným ovzduším a častými dopravními zácpami a stále více vyhledávají příležitosti pro krátkodobý i střednědobý pobyt na venkově. Posiluje se trend nákupu místních výrobků a produktů a lidé tak stále častěji vyhledávají produkci z místních venkovských zemědělských zdrojů. Území MAS Prostějov venkov právě díky své geografické poloze v blízkosti větších měst, vhodným klimatickým podmínkám a zachovalému životnímu prostředí může nabídnout vhodné zázemí pro život na venkově. Území disponuje řadou rozvojových ploch pro bydlení, stávající překážkou, ale zároveň příležitostí je doplnění obcí občanskou vybaveností a rozšířením poskytovaných služeb pro obyvatele.

Úroveň zemědělství je do jisté míry již předurčena geografickou polohou MAS a strukturou půdního fondu. Zemědělství je svojí biologickou podstatou nosným a stabilizujícím prvkem venkovského prostoru celého území MAS Prostějov venkov a musí v něm hrát klíčovou roli. Kromě produkčních jsou významné i mimoprodukční funkce zemědělství, zejména krajinnotvorná a environmentální. Pro jeho efektivní fungování je nezbytné zabezpečení jeho účelné provázanosti se zpracovatelským průmyslem a podpora odbytu vybraných zemědělských produktů prostřednictvím vzájemně propojených distribučních aktivit (posílení odbytových center). Orientace na místní produkci je úzce propojena s rozvojem cestovního ruchu a vytvářením zdravého životního prostředí pro místní obyvatele.

### 3.3.5 Lidský potenciál pro rozvoj území

Lidský potenciál pro rozvoj území MAS Prostějov venkov se nachází nejen v podnikatelské sféře (zemědělci, řemeslníci, oblast cestovního ruchu), ale také ve spolkové činnosti prováděné na daném území.

#### a) Cestovní ruch - Plumlovská přehrada, lázně Skalka

Lidský potenciál v území MAS v oblasti cestovního ruchu se váže především na dvě střediska cestovního ruchu, která se v této oblasti nachází. Tou první je oblast Plumlovské přehrad, která z podnikatelského pohledu nabízí velké možnosti uplatnění a dalšího rozvoje především ve službách ubytování a pohostinství. V současné ekonomické situaci, kdy všeobecně roste nezaměstnanost ve společnosti a poptávka po práci v regionu stále stoupá, se jeví nabídka minimálně sezonních prací v oblasti cestovního ruchu jako alespoň částečné povzbuzení zaměstnanosti v regionu. Aktuálně je největším problémem stav Plumlovské přehrad vzhledem k nadcházejícím letním sezonám. Podnikatelské aktivity, které byly utlumeny z důvodu vypuštění přehrad a na to navazujícího cestovního ruchu jsou v současnosti připraveny prakticky kdykoliv obnovit svou činnost. Ve spolupráci s městem Plumlov, které klade velký důraz na obnovu zašlé slávy Plumlovské přehrad je velký předpoklad k opětovnému navázání a oživení cestovního ruchu v této oblasti do původní podoby.

Druhým střediskem cestovního ruchu v regionu jsou Lázně Skalka a jejich okolí. Lázně jsou významnými především díky léčivým pramenům, které slouží k léčbě trávicího traktu. V současnosti mají lázně zavedený provoz se stálou klientelou, nicméně z pohledu dalšího rozvoje cestovního ruchu v Lázních Skalka je třeba dobudovat odpovídající občanskou infrastrukturu. Dalšími záměry rozvoje jsou vybudování přírodního koupaliště a rozhledny a další rozvoj cykloturistiky v oblasti.

#### b) Zemědělci

Zemědělská výroba v regionu je zásadním hybatelem hospodářství v oblasti. Z pohledu lidského potenciálu se jeví aktuální situace zemědělství v regionu jako stabilní, v obcích působí zavedená zemědělská družstva, popřípadě soukromí zemědělci. V dnešní době, která klade na zemědělskou výrobu velký tlak z ekonomického pohledu (co nejvíce produkce s co nejmenšími výrobními náklady a

cenami na trhu) a zároveň se výroba neustále modernizuje a intenzifikuje. Zemědělci v regionu tento trend více či méně reflektují a dle finančních možností obnovují technické zázemí své výroby. Z tohoto hlediska je potřeba kvalitní a kvalifikované pracovní síly, která se bude schopna adaptovat na požadavky moderní zemědělské produkce. Je třeba se stávajícími pracovníky v zemědělství spolupracovat, seznamovat je s novými trendy v zemědělské výrobě a adekvátně k tomu poskytovat jim a jejich zaměstnancům dostatečné znalosti v této oblasti stejně jako dotační příspěvky na obnovu technického zázemí a vybavení k provozu. Je nezbytné také dále rozvíjet vazby zemědělské produkce na regionální trh, který nabízí odbytu pro produkty pocházející z regionu.

### **c) Živnostníci (řemeslníci)**

Řemeslná výroba má ve venkovských oblastech svou nezastupitelnou tradici, nicméně dnešní doba z ekonomického hlediska je velmi obtížná pro tradiční výroby, které jsou pod tlakem rostoucích nákladů a snížené poptávky nuceny často svou výrobu omezit popř. úplně ukončit. V obcích jsou zastoupeny různorodé řemeslné výroby, stolaři, kováři, truhláři ad. Je třeba vidět rozvoj těchto řemesel v perspektivě budoucích let a i tomu z pohledu regionu přizpůsobit např. agitaci na základních školách pro absolventy při výběru střední školy. Řemeslníci a drobní živnostníci jsou potřeba pro zachování hospodářské stability regionu, ačkoliv se nejeví z pohledu produkované hodnoty v přepočtu na nominální částku příliš významní. Nicméně jimi poskytované služby jsou velmi hodnotné a je třeba je zachovat a podporovat do let budoucích.

### **d) Spolková činnost**

Spolková činnost v obcích regionu má nezastupitelnou roli a stala se nedílnou součástí kulturního a společenského života v obci. Velmi pozitivním jevem je, že prakticky všechny obce regionu mají spolky, které zaštiťují kulturní život v obcích. Nejčastějšími spolky v obcích jsou sbory dobrovolných hasičů, sportovní kluby, myslivci, zahrádkáři, SOKOL ad. Rozvoj spolků v budoucnu je třeba směřovat mezigeneračně jak pro starší obyvatele (zde lze vycházet z indexu stárí, který jasně poukazuje na stárnutí populace v regionu) a přizpůsobit nabídku spolkové činnosti jejich nárokům, k tomu je třeba iniciovat nejen zájem ze strany občanů obcí, ale také finanční podporu ze strany obcí, případně pomocí dotačních titulů na spolkovou činnost. Trendem dnešní doby v případě mladých obyvatel je v mnohých případech spíše nezájem a laxnost v oblasti volnočasových aktivit. Z tohoto pohledu je třeba v mladých obyvatelích regionu vzbudit zájem o spolkovou činnost, i vzhledem k tomu, že bez účasti a náboru nových členů ať už do SDH, případně jiných zájmových kroužků není jejich rozvoj dále udržitelný. Pokud obce mají zájem udržet spolkovou činnost i v budoucnu, je třeba neustále se spolky aktivně spolupracovat, iniciovat spolkové akce v obci apod.

### **e) Území pro bytovou výstavbu**

Dle analýzy územně plánovací dokumentace jednotlivých obcí v regionu je patrný velmi pozitivní trend v rozvoji bydlení. Prakticky všechny obce v regionu disponují ve svém katastrálním území rozvojovými plochami na bydlení. Je tedy patrné, že obce mají zájem o svůj územní rozvoj a na to

navazující rozvoj demografický. Je však nezbytné rozvoji obcí v oblasti bydlení přizpůsobit a navázat odpovídající občanskou vybavenost a zázemí pro potenciální obyvatele.

### **3.3.6 Oblasti rozvojového potenciálu území**

Mezi hlavní oblasti, ve kterých lze v daném území identifikovat rozvojový potenciál, tedy oblasti, ve kterých se území může rozvíjet, spadají především služby a cestovní ruch a také občanská vybavenost území. I z výsledků dotazníkového šetření mezi občany lze tyto oblasti označit za oblasti se značným rozvojovým potenciálem (oblasti, ve kterých by mělo dojít ke zlepšení stávajícího stavu).

#### **a) Služby a cestovní ruch se váží především na okolí Plumlovské přehrady, potažmo na lázeňství v obci Skalka**

Služby v oblastech cestovního ruchu jsou vázány především na dvě oblasti, kterými region disponuje, je to Plumlovská přehrada a její okolí a dále Lázně Skalka. Největším úskalím současného stavu Plumlovské přehrady je stav jejího naplnění. V momentu, kdy bude přehrada vhodná ke koupání a k rekreaci bude opět obnoven provoz souvisejících služeb v oblasti ubytování a občerstvení. Tato oblast nedaleko od okresního města Prostějov nabízí velký rekreační potenciál, který zde byl realizován v době před vypouštěním přehrady a její rekonstrukcí. V současnosti je třeba se zaměřit nejen na opětovné zavedení služeb v oblasti cestovního ruchu, ale také k jejich modernizaci a přizpůsobení náročnosti návštěvníků. Je třeba reflektovat současné trendy v oblasti cestovního ruchu a tomu přizpůsobit nabídku pro návštěvníky. Z tohoto pohledu se nabízí turistická destinace Plumlovské přehrady a jejího okolí jako ideální prostor k realizaci. Z ostatních služeb v obcích regionu je nasnadě rozvoj ubytovacích a pohostinských zařízení, kterými dnes region prakticky nedisponuje.

#### **b) Občanská vybavenost**

V oblasti občanské vybavenosti se prakticky všechny obce v regionu vyznačují potřebou rozvoje v této oblasti, s tím souvisí také velký potenciál, který se nabízí, nicméně je nutné brát v potaz také finanční omezení, které limituje obce v rozvoji. Oblastmi, které je nutné rozvíjet v oblasti občanské vybavenosti, jsou především tyto. Technická a dopravní infrastruktura a její kvalita, tato oblast je patrně nejpalčivějším problémem regionu, jedná se o chodníky, místní komunikace, vodovody, kanalizace, výstavba ČOV. Dalším prostorem k rozvoji obcí v oblasti občanské vybavenosti je rekonstrukce stávajících sokoloven i v návaznosti na spolkovou činnost, která by mohla být v těchto prostorech realizována. Dále je třeba rozvoje v oblasti sportovních areálů, které jsou často v zanedbaném a nevyhovujícím stavu, některé obce již realizovaly výstavbu multifunkčních hřišť, nicméně některé další obce potřebují realizovat opravy zázemí fotbalových hřišť a jiných sportovních areálů. Většinu obcí tíží i díky zemědělskému charakteru krajiny v regionu malé množství zeleně v obcích a v jejich okolí.

#### **c) Cyklodoprava**

Rozvoj cyklo dopravy je jedním z nejaktuálnějších témat k řešení v souvislosti s dopravní infrastrukturou a jejím zázemím. Vzhledem k rovinatému charakteru krajiny v regionu je používání jízdního kola jako alternativy k osobní dopravě v tomto území velmi vhodné, a to především na kratší vzdálenosti např. mezi okresním městem Prostějov a okolními obcemi (dojíždka za nákupy, službami, cestovním ruchem). Dále se nabízí rozvoj v propojení cyklostezkami mezi jednotlivými obcemi regionu a vytvoření logické a navazující sítě cyklostezek tak, aby veškeré obce byly bezpečně a kvalitně dostupné pomocí jízdního kola. Stávající síť cyklostezek je z tohoto pohledu nedostatečná a cyklotrasy, které vedou cyklisty po silnicích II. třídy, III. třídy a místních komunikacích stále neřeší problém v podobě dopravy cyklistů po silnicích, které nejsou v dobrém stavu, viz rozvoj dopravní infrastruktury. V souvislosti s cyklo dopravou v regionu je také nasnadě řešení rozvoje doplňkové infrastruktury a zázemí pro cyklisty mimo region, kteří budou mít zájem projet si region na jízdním kole jako turisté, tedy z pohledu cestovního ruchu, který je dnes s cyklistikou bezesporu spjatý.

#### **d) Brownfields**

V regionu se nachází celkem 7 ploch, které jsou označovány jako brownfields, tedy plochy starých průmyslových, případně zemědělských nebo jiných areálů, které jsou v současnosti nevyužívané a z důvodu jejich nevyužitosti úměrně tomu chátrají a stávají se nejen velmi nevhodným prvkem v krajině, ale také často nebezpečným objektem, který se může stát zázemím sociálně-patogenních jevů v území, ale také zdrojem znečištění v území v důsledku intoxikace půd popř. podpovrchových vod. V území MAS je charakter brownfields dán především zemědělským zaměřením výroby v regionu, jedná se tedy o plochy a areály bývalých JZD, cukrovaru, masokombinátu apod. Z pohledu obcí je však třeba vidět tyto plochy jako potenciál pro jejich další rozvoj. Nicméně je třeba důkladně zvážit další využití těchto ploch a konzultovat je s odborníky na tuto problematiku, způsobů možných využití je celkem velké množství, z pohledu rozvoje zaměstnanosti v regionu se jeví jako vhodné využít plochy jako další možnost pro investice v regionu ze stran soukromého sektoru. Největšími brownfields v území MAS jsou Mostkovice s rozlohou 445 000 m<sup>2</sup> a dále Bedihošť s rozlohou 90 000 m<sup>2</sup>.

#### **3.3.7 Vlastní prostředky pro rozvoj území**

Území nemá dostatečné kapacity na sdružení vlastních prostředků v podobě financí, věcného plnění apod. k zajištění vícezdrojového financování rozvoje území. Částečně lze sdružit prostředky na základě podnikatelské činnosti, případně část prostředků obecních na kofinancování rozvoje.

Starostové jednotlivých obcí byli v rámci přímých rozhovorů dotazováni, jaké výše v současnosti dosahuje rozpočet obce a kolik prostředků je směřováno na investice. Zjištěná data shrnuje následující tabulka č. 13 (jedná se však o přibližná data, bez zahrnutí dluhů obcí apod.).

**Tab. č. 13 Přibližné hodnoty rozpočtů jednotlivých obcí**

	<b>Rozpočet obce (v mil. Kč)</b>	<b>Část na investice (v mil. Kč)</b>
Alojzov	3	0,5
Bedihošť	10-12	6
Biskupice	2,8	0,7
Bystročice	6,7	2
Čehovice	6	1
Čelčice	6,3	2-2,2
Dětkovice	5	1,5
Hrdibořice	2,2	0,7
Hrubčice	8	0,7
Klenovice na Hané	10	3
Klopotovice	2,5	0,5
Kralice na Hané	12	4
Krumsín	5,5	0,5
Mostkovice	17	5
Myslejovice	9	3
Ohrozim	5	1,5
Plumlov	24	2
Prostějovičky	2,5	0,5
Seloutky	4	2
Skalka	2	0,5
Stínava	1,4	0,5
Určice	15	1,5
Vícov	4,5	1
Vrbátky	20	8
Výšovice	6	1,3

*Zdroj: Vlastní šetření - přímé rozhovory se starosty obcí realizované MAS v období březen až duben 2013*

*Tuto část je nutno revidovat dle prognóz vývoje financování jednotlivých obcí a dalších relevantních aktéru MAS Pv venkov.*

### 3.4 Analýza rozvojových potřeb území

Rozvojové potřeby území se lze definovat na základě rozvojových území, lidského potenciálu pro rozvoj území a dále na základě oblastí rozvojového potenciálu území. Z uvedeného tedy vyplývá následující:

- cestovní ruch v oblasti Plumlovské přehrady, Lázní Skalka, ale také oblastí k nim přidružených, které by mohly saturovat poptávku po cestovním ruchu v regionu, s tím související je infrastruktura pro podporu cestovního ruchu v oblasti a zázemí (především moderní ubytovací kapacity a ostatní služby)
- rozvoj občanské vybavenosti v regionu, a to především technické a dopravní infrastruktury, dále zeleně v obcích, sportovních a kulturních zařízení v obcích, tato potřeba přímo souvisí také s potenciálem rozvoje regionu v oblasti demografie, kdy obce jsou připraveny na stavbu nových rodinných domů, nicméně je třeba novým obyvatelům poskytnout adekvátní zázemí a vybavenost pro jejich spokojený život v obci
- rozvoj cyklo dopravy, stěžejní téma, které postihuje celý region MAS, cyklo doprava má potenciál stát se v regionu adekvátní náhradou za ostatní individuální dopravu na krátké vzdálenosti, a to především vzhledem k rovinnatému charakteru krajiny, ale také vhodným meteorologickým podmínkám v průběhu roku, toto téma je třeba důkladně rozpracovat a najít komplexní řešení, které nabídne všem obcím v regionu (a tím i jejich obyvatelům) možnost dopravovat se bezpečně a pohodlně mezi obcemi na jízdním kole
- problematika brownfields, ačkoliv se toto téma netýká všech obcí v regionu, je potřeba se zaměřit na řešení nevyužívaných ploch a areálů, které jsou aktuálně v regionu přítomny
- spolková činnost a obnova tradic v regionu, je třeba aktivizovat občanskou společnost v obcích tak, aby měla zájem se spolupodílet na práci spolkových sdružení, především mladé lidi, kteří dnes nemají k zachování tradic a spolkové činnosti takový vztah, jako generace minulé
- zemědělství, je třeba dále rozvíjet a podporovat kvalitní regionální zemědělskou výrobu s orientací na místní odběratele a místní trh spotřeby

### 3.5 SWOT analýzy

#### 3.5.6 SWOT analýzy aktérů z území vybraných oblastí rozvoje

##### **Infrastruktura**

(dopravní infrastruktura, technická infrastruktura, ochrana životního prostředí)

Silné stránky		Slabé stránky	
Analýza území	Analýza aktérů	Analýza území	Analýza aktérů
<p>Vodovod</p> <p>Nepřítomnost velkých průmyslových zdrojů znečištění</p> <p>Ekologicky stabilní území, zachovalé životní prostředí</p> <p>Ekologický způsob vytápění 70%</p> <p>Přírodně cenná území - PP, PR, EVL</p> <p>Odpady</p>	<p>Vodovod téměř 100% pokrytí obyvatelstva</p> <p>Plynofikace</p> <p>Kvalitní elektrifikace</p> <p>Internetové připojení</p> <p>Dobrý stav komunikací IV. Tříd</p>	<p>Nedostatečně rozvinutá nebo chybějící kanalizační síť ve více než polovině obcí MAS</p> <p>Špatný technický stav části dopravních komunikací</p> <p>Nedostatečné zajištění bezpečnosti na komunikacích</p> <p>Nižší frekvence dopravních spojů (zvláště mimo pracovní dny)</p> <p>Vysoké náklady na pořízení, provoz a údržbu technické infrastruktury v obcích</p>	<p>Špatný stav některých místních komunikací a chodníků</p> <p>Špatný stav silnic III. třídy</p> <p>Chybějící kanalizace</p> <p>Neudržované polní cesty</p> <p>Nedostatečná síť cyklostezek</p> <p>Nedostatečně zpracované územní plány</p> <p>Průjezdy obcemi - zvýšený hluk a prašnost</p> <p>Chybějící dopravní bezpečnostní prvky v obcích - přechody, semaforey, retardéry...</p> <p>Chybějící protipovodňová opatření</p>
Příležitosti		Hrozby	
Analýza území	Analýza aktérů	Analýza území	Analýza aktérů
<p>Dobudování kanalizace</p> <p>Doplnění sítě cyklostezek</p> <p>Zavedení bezpečnostních prvků na komunikacích</p> <p>Podpora přípravy lokalit vhodných pro bydlení</p> <p>Rozvoj alternativních zdrojů energie</p>	<p>Vybudování kanalizace + napojení na opravu/rekonstrukci místních komunikací</p> <p>Dokončení vodovodu</p> <p>Vybudování cyklostezek</p> <p>Bezpečnostní prvky na průjezdech obcemi</p> <p>Vybudování protipovodňových opatření</p>	<p>Extrémní projevy počasí (povodně)</p> <p>Znehodnocení krajiny a přírody (nevhodné stavby, nešetrné hospodaření)</p> <p>Nedostatečná podpora a míra investic ze strany centrálních a regionálních aktérů (např. silniční infrastruktura)</p> <p>Rušení dopravních spojů</p>	<p>Znečištění toků v důsledku chybějící kanalizace</p> <p>Nedostatek finančních zdrojů</p> <p>Nízká nebo nedostatečná politická podpora pro rozvoj</p> <p>Složitá administrativa dotací</p> <p>Bleskové povodně</p>

<b>Podnikání a zaměstnanost</b>			
(Hospodářství, zemědělství, cestovní ruch, podnikání, zaměstnanost)			
<b>Silné stránky</b>		<b>Slabé stránky</b>	
Analýza území	Analýza aktérů	Analýza území	Analýza aktérů
<p>Úrodná půda - potenciál zemědělské půdy</p> <p>Atraktivní krajina vhodná pro šetrné formy cestovního ruchu</p> <p>Síť turistických stezek a cyklotras</p> <p>Tradice zemědělského hospodaření</p> <p>Turistická atraktivita - zámek Plumlov</p> <p>Lázně Skalka</p> <p>Vysoký počet OSVČ</p>	<p>Zámek Plumlov - turistická atraktivita</p> <p>Dostatek drobných podnikatelů</p> <p>Velcí zaměstnavatelé - např. Grewis</p> <p>Zemědělství - největší zaměstnavatel v oblasti</p>	<p>Zvyšování nezaměstnanosti</p> <p>Omezená nabídka kvalitních ubytovacích kapacit</p> <p>Špatný technický stav části historických objektů</p> <p>Nedostatečně rozvinut sektor služeb a výroby s vysokou přidanou hodnotou</p> <p>Nedostatek nových pracovních míst</p> <p>Vysoká závislost zemědělského sektoru na dotacích</p> <p>Nevyvážený rekreační potenciál v rámci MAS</p>	<p>Vysoké provozní náklady a náklady na údržbu zámku</p> <p>Vypuštěná přehrada - odliv návštěvnosti</p> <p>Narůstající nezaměstnanost</p> <p>Znečištění komunikací od zemědělské činnosti</p> <p>Nedostatek ubytovacích kapacit</p>
<b>Příležitosti</b>		<b>Hrozby</b>	
Analýza území	Analýza aktérů	Analýza území	Analýza aktérů
<p>Příchod nových investorů v souvislosti s průmyslovými zónami - doplnit dle analýzy</p> <p>Využití opuštěných ploch pro rozvoj podnikání</p> <p>Rozvoj agroturistiky</p> <p>Ekologické zemědělství</p> <p>Kvalitnější marketingová propagace regionu</p> <p>Podpora místních farmářských produktů</p>	<p>Zprovoznění autokempu v Plumlově</p> <p>Oprava zámku Plumlov</p> <p>Napuštění přehrady</p> <p>Zajištění kvalitní vody v přehradě</p> <p>Nárůst počtu podnikatelů v cestovním ruchu</p> <p>Rozšiřování výroby velkých podniků</p> <p>Brownfield v Určicích - bývalý ústav sociální péče</p>	<p>Odchod mladých a kvalifikovaných obyvatel mimo region</p> <p>Prohlubování hospodářské krize a její možné dopady na region</p> <p>Snižování podpory zemědělství - možný zánik zemědělských subjektů</p> <p>Nejistota a složitá administrativa spojená s čerpáním prostředků</p>	<p>Nedostatek zdrojů na budování infrastruktury pro CR</p> <p>Nenapuštění přehrady</p> <p>Znečištění přehrady - návaznost na chybějící kanalizaci</p> <p>Hypermarkety v Prostějově/Olomouci</p> <p>Neochota investorů v oblasti investovat</p> <p>Nezájem zejména</p>

<p>Podpora účelových pracovních míst pro mladé</p> <p>Podpora drobného podnikání formou mikroprojektů</p> <p>Regenerace brownfields</p>	<p>Podpora sítě obchodů</p> <p>Zaměstnání nezaměstnaných při údržbě obecního majetku</p> <p>Vybudování přírodního amfiteátru</p> <p>Podpora místních zemědělských produktů</p> <p>Blízkost velkých měst - Olomouc, Prostějov</p> <p>Průmyslová zóna v Kralicích na Hané</p> <p>Podpora tradičního hospodaření</p>	<p>ze strukturálních fondů EU</p> <p>Snižování hospodářské výkonnosti a konkurenceschopnosti regionu a státu</p>	<p>mladých lidí o práci v zemědělství</p> <p>Modernizace v zemědělství = úbytek pracovních míst</p>
---	---	--	---

<b>Občanská vybavenost</b>			
(Sociální infrastruktura, vzdělávací infrastruktura, zdravotnická infrastruktura)			
<b>Silné stránky</b>		<b>Slabé stránky</b>	
<b>Analýza území</b>	<b>Analýza aktérů</b>	<b>Analýza území</b>	<b>Analýza aktérů</b>
<p>Síť základních škol</p> <p>Dostatečné sportovní zázemí zejména pro letní aktivity</p> <p>Nárůst obyvatelstva</p>	<p>Kvalitní síť základních škol</p> <p>Kvalitní zázemí pro seniory</p>	<p>Dlouhodobý nedostatek finančních prostředků ve veřejné, komerční i neziskové sféře</p> <p>Závislost řady aktérů v územním rozvoji na dotacích</p> <p>Kapacity pro seniory</p>	<p>Nedostatek prostředků na obnovu sportovních a kulturních zařízení</p> <p>Nedostatek dětských hřišť</p> <p>Vysoké provozní náklady a náklady na údržbu infrastruktury pro občanskou vybavenost</p> <p>Nedostatečná kapacita MŠ</p> <p>Nedostatek odborníků v oblasti vzdělávání</p> <p>Brownfield v Určicích - bývalý ústav sociální péče</p> <p>Nedostupnost základní lékařské péče (Klenovice, Skalka)</p>

			Špatný stav sokoloven, tělocvičen  Nedostatek biocenter pro trávení volného času
Příležitosti		Hrozby	
Analýza území	Analýza aktérů	Analýza území	Analýza aktérů
Revitalizace veřejných prostranství  Zájem o bydlení na venkově ze strany mladých rodin s dětmi  Zvyšující se index stáří	Budování naučných infostezek  MŠ Hamry je na prodej  Zlepšení úrovně knihoven - zajistit provázanost na výpůjční systém VK Olomouc  Zlepšení stavu sportovních a kulturních zařízení v obcích	Zvyšující se index stáří	Vylidňování center obcí  Výstavba satelitních částí na okrajích obcí  Domovy seniorů v Soběšukách, Kostelci a Bohuslavicích – vzájemně si konkurují  Nedostatek zdrojů na kulturní/sportovní/společ enské akce

Život v MAS			
(Spolková činnost, spolupráce)			
Silné stránky		Slabé stránky	
Analýza území	Analýza aktérů	Analýza území	Analýza aktérů
Zkušenosti s aplikací metody LEADER v území  Vzrůstající kulturní, sportovní a spolková činnost obyvatel  Zachovalé mezilidské vztahy  Zkušenosti s realizací rozvojových projektů  Činnost dobrovolných svazků obcí  Existence aktivních osobností a činnost	Spolková činnost  Dobré občanské vztahy	Dlouhodobý nedostatek finančních prostředků ve veřejné, komerční i neziskové sféře  Závislost řady aktérů v územním rozvoji na dotacích	Nedostatek kroužků pro děti  Nedostatek aktivních obyvatel  Špatný stav zařízení pro spolkovou/sportovní činnost zejména v zimním období  Úbytek chovatelů a zahrádkářů, včelařů

zájmových spolků Nárůst obyvatelstva			
Příležitosti		Hrozby	
Analýza území	Analýza aktérů	Analýza území	Analýza aktérů
<p>Rozvoj komunitní role škol</p> <p>Potenciál aktivních místních lidí pro rozvoj zájmové kulturní činnosti</p> <p>Zájem o bydlení na venkově ze strany mladých rodin s dětmi</p> <p>Zájem o zdravý životní styl</p> <p>Zvýšený zájem seniorů o bydlení na venkově</p> <p>Možnost využití nevyužívaných prostor pro provozování sociálních služeb</p> <p>Podpora vzdělávání dospělých a rekvalifikací</p> <p>Zvyšující se index stáří</p>	<p>Motivace pro spolkovou činnost - drobné příspěvky</p> <p>Obnova chovatelských, divadelních spolků</p> <p>Vztahy mezi spolky a obcemi</p> <p>Narůst zájmu veřejnosti o sport</p> <p>Letní filmový festival</p>	<p>Zvyšující se index stáří</p> <p>Nedostatek finančních prostředků pro sportovní a kulturní organizace</p>	<p>Sociálně vyloučené komunity - Romové Vrbátky</p> <p>Nedostatek zdrojů na kulturní/sportovní/společenské akce</p>

### 3.5.7 Celková SWOT analýza

Celková SWOT analýza	
Silné stránky	Slabé stránky
<p>Spokojenost lidí s životem na venkově</p> <p>Kvalitní zásobování vodou</p> <p>Nízký počet zdrojů znečištění ovzduší</p>	<p>Nedostatek pracovních příležitostí</p> <p>Nedostatečná technická infrastruktura v oblasti čištění vod</p> <p>Nedostatečná kvalita dopravní infrastruktury</p>

Kvalitní životní prostředí Bohatá spolková činnost Schopnost spolupráce mezi představiteli samospráv	Nedokončená síť cyklistických stezek/tras Absence bezpečnostních prvků v dopravě Nevyvážený potenciál cestovního ruchu v rámci území MAS Nedostatečná vybavenost kulturních a sportovních zařízení
<b>Příležitosti</b>	<b>Hrozby</b>
Mírný nárůst obyvatelstva Stárnoucí populace Vysoký potenciál úrodné zemědělské půdy	Zvyšující se nezaměstnanost Nedostatek zdrojů pro financování základních činností obcí Nedostatečná podpora a míra investic ze strany centrálních a regionálních aktérů

### 3.6 Závěry ze SWOT analýz

Území MAS Prostějov venkov je homogenní venkovský region ležící v jižní části Olomouckého kraje. Území, na kterém MAS Prostějov-venkov uplatňuje svou rozvojovou strategii, tvoří katastrální území 25 obcí. Přirozeným spádovým centrem regionu jsou města Prostějov a Olomouc.

MAS Prostějov venkov má v rámci moravských krajů poměrně výhodnou, centrální polohu s dobrou dostupností k významným aglomeračním celkům. Jako nedostatečná je však hodnocena dostupnost mezi jednotlivými obcemi území MAS, nedostatečná je rovněž síť cyklostezek a cyklotras. Dalším nedostatkem v oblasti dopravní infrastruktury je pak nedostatek bezpečnostních prvků v obcích a částečně i nevyhovující stav místních komunikací.

Stav životního prostředí patří mezi hlavní benefity území MAS Prostějov venkov. Na území MAS nejsou žádné zdroje velkého průmyslového znečištění, přes 70% obyvatel využívá ekologický způsob vytápění, celé území MAS je plynofikováno. Vážným problémem je však chybějící kanalizace na více než 50% území MAS, která je největším potenciálním rizikem ohrožení stavu životního prostředí. Dílčím problémem v některých částech území je pak nedostatek přirozených biocenter a nedostatečná protipovodňová opatření.

Vážným problémem je zvyšující se nezaměstnanost, která je důsledkem finanční a ekonomické krize celé ČR. Na území MAS Prostějov venkov působí pouze 4 střední podniky zaměstnávající více než 100

zaměstnanců a 6 podniků zaměstnávající 50 – 100 zaměstnanců. Většinu zaměstnavatelů v území MAS tvoří malé podniky zaměstnávající do 50 zaměstnanců. Území MAS Prostějov venkov disponuje průmyslovou zónou v Kralicích na Hané, která zatím nabízí dostatečné plochy (přes 50 ha) k podnikání. Pozornost by měla být věnována revitalizaci a využití existujících brownfields, např. v Mostkovicích nebo Určicích.

V území MAS Prostějov venkov jsou 2 oblasti s potenciálem cestovního ruchu (Plumlovská přehrada, lázně Skalka), které však nejsou vzájemně propojeny. Negativní dopad na oblast cestovního ruchu má několikaleté vypuštění Plumlovské přehrady. Ubytovací kapacita v rámci území MAS není vyvážená, což je důsledek nevyváženého potenciálu pro cestovní ruch v MAS a je hodnocena jako nedostatečná.

Pozitivně je hodnocena vzdělanostní a kvalifikační struktura, která se dlouhodobě zlepšuje, a pozitivním trendem území MAS Prostějov venkov je rovněž skutečnost, že území netrpí masivními odchody mladých a perspektivních lidí mimo území MAS. Pozitivně je hodnoceno dlouhodobé mírné zvyšování počtu obyvatel území MAS. Současně se však zvyšuje index stáří, což znamená, že podíl neekonomicky aktivního obyvatelstva se zvyšuje a celkově populace stárne. Tento trend je však celoevropský a aktéři MAS musí s tímto vývojem počítat a přizpůsobit mu své aktivity.

Silnou stránkou celého území MAS Prostějov venkov je většinová obecná spokojenost s životem v obcích MAS. Území disponuje kvalitní sítí základních škol, jejichž stav i vybavení jsou na vysoké úrovni. Dočasně je problémem nedostatek předškolních zařízení, ale je potřeba tento nedostatek řešit s ohledem na demografický vývoj, který nepředpokládá dlouhodobý nárůst dětí předškolního věku. Pozornost by měla být naopak vzhledem k demografickému výhledu věnována zařízením pro seniory.

Oblast infrastruktury pro volnočasové aktivity obyvatel je potřeba posílit zejména zlepšením stavu stávajících sportovních a kulturních zařízení. Spolková činnost je dlouhodobě na velmi dobré úrovni a její podpora je i nadále žádoucí.

## 4. Strategická část

Nejdůležitější částí dokumentu je **strategická část ISRÚ**, která navazuje na poznatky z předchozích dvou částí a definuje dlouhodobou vizi rozvoje území a z ní vyplývající klíčové oblasti, které se dále člení na jednotlivá opatření. Hlavní cíl ISRÚ je obsažen v rozvojové vizi. Pro jednotlivá opatření byly stanoveny podporované aktivity, které by měly co nejúčinněji přispívat k jejich naplňování.

### 4.1. Mise a vize rozvoje území

Integrovaná strategie rozvoje území (ISRÚ) pro MAS Prostějov venkov je strategický dokument pro období 2014 – 2020, který má za úkol definovat pravidla pro posílení rozvoje území MAS Prostějov venkov. Strategie souvisí zejména s přípravou na blížící se nové programové období EU. Nelze opomenout ani zvyšující se naléhavost racionálního využití dostupných zdrojů a výběr reálně dosažitelných rozvojových aktivit pro následující období i v souvislosti s nutností adaptace MAS a vůbec celé společnosti na dopady ekonomické recese a z ní plynoucí významný pokles rozpočtových příjmů. Cílem tohoto dokumentu je tedy na základě místního rozvojového potenciálu ustanovit prioritní rozvojové okruhy do roku 2020 a to především za účelem udržení a posílení potenciálu MAS Prostějov venkov a vytvoření kvalitních podmínek pro život svých obyvatel.

Strategie vychází ze záměrů dlouhodobě udržitelného rozvoje a je součástí komunitně vedeného místního rozvoje. Strategie propojuje jednotlivé aktéry v území, jejich záměry a dostupné zdroje pro jejich realizaci. Cílem je s pomocí zachování všech principů metody LEADER vytvořit funkční plán pro úspěšnou realizaci rozvojových aktivit ve vazbě na maximálně možné čerpání dostupných zdrojů. Snahou je zapojení co možná nejširšího okruhu místních subjektů, zainteresovaných stran, reprezentantů různých zájmových skupin a sektorů v území do přípravy i realizace rozvojových aktivit a tím posílit místní partnerství, které je jedním ze základních předpokladů pro naplňování strategie ze strany místních aktérů. Cílem je zvýšit kapacitu místního partnerství a vytvořit základ pro nové náměty a motor pro další rozvoj území. Měly by se hledat nové místní zdroje pro naplňování strategie rozvoje.

### Principy ISRÚ MAS Prostějov venkov

#### 1. Partnerství v MAS – klíč k rozvoji venkova

Tento princip spočívá v zajišťování vnitřního rozvoje MAS, a to v rámci jejích organizačních, lidských, finančních, materiálních i informačních kapacit a zdrojů. Tyto kapacity a zdroje jsou potřebné pro plnění budoucích úkolů, tj. pro redistribuci zdrojů místním žadatelům, pro potřebné vzdělávací, poradenské a další služby poskytované MAS. Důležitý je také rozvoj vnějších vztahů MAS, čehož je dosahováno prostřednictvím budování partnerství, a to především s dalšími MAS, při realizaci projektů spolupráce a jiných partnerských aktivit (např. příklady dobré praxe, tvorba nových a inovativních záměrů). Snahou MAS je také mobilizovat vnitřní sociální, ekonomický a environmentální potenciál na principu trvalé udržitelnosti a posílení spolupráce a místních vazeb. Upřednostňován je komunitní a partnerský přístup v plánování rozvoje regionu, při němž se veřejnost a místní organizace

podílejí na přípravě a rozhodování o dalším rozvoji komunit, obcí a regionu. Podporováno je také partnerství mezi místními subjekty.

## **2. Zachování kulturních a historických tradic**

Princip zachování kulturních a historických tradic spočívá ve snaze MAS o uchování tradic a povzbuzení identity občanů s regionem a obcemi, čehož je dosahováno ochranou a zhodnocováním přírodního a kulturního dědictví venkova a místních tradic. Dlouhodobým cílem je obnova a zhodnocování přírodních a kulturních hodnot regionu. Kulturní dědictví je zdrojem a motorem tvořivosti a vynalézavosti, je příslibem do budoucna.

## **3. Odpovědný přístup k životnímu prostředí**

Odpovědný přístup k životnímu prostředí je v současnosti jedním ze základních principů všech subjektů, které hledí do budoucnosti, chápou potřebu ochrany životního prostředí, a které chtějí zachovat také budoucím generacím kvalitní místo pro život. MAS věnuje pozornost ochraně klimatu a snižování dopadu jejího působení na životní prostředí. Je dbáno na šetrné zacházení a spotřebu zdrojů, zejména elektrické energie, plynu a pohonných hmot. V kancelářských prostorách je tříděn odpad, zaměstnanci jsou vybízeni k uvědomělému postoji k ochraně přírody.

## **4. Posílení občanské odpovědnosti a občanské sounáležitosti**

Tento princip vychází z vědomí zodpovědnosti všech občanů za současný stav i budoucnost prostředí, ve kterém žijí. Snahou MAS je posílit zodpovědnost jednotlivce a současně rozvíjet jeho sounáležitost se společenstvím, ve kterém žije. Je nezbytné uvědomit si význam osobního rozvoje a sounáležitosti pro posilování rozvoje občanské společnosti. MAS se snaží povzbuzovat pozitivní přístup k životu, nenásilí a uplatňování základních morálních a etických hodnot. Podporuje vytváření harmonických vztahů v oblasti osobní, firemní, ekonomické i veřejné. Usiluje o transformaci vědomí lidí a duchovní rozvoj všech vrstev společnosti. Snaží se zvyšovat angažovanost občanů a společenství.

## ***Rozvojová vize MAS Prostějov venkov***

*Vize představuje dlouhodobý obraz o budoucnosti regionu, o tom, jak se bude měnit a zlepšovat. Vize je tzv. směrovkou rozvoje a zároveň představuje cílový stav obce. Strategická vize je definována zejména na základě závěrů analytické části a na základě jednání pracovní skupiny. Naplnění vize bude dosaženo realizací této Integrované strategie rozvoje území a souvisejících strategií a programů rozvoje zainteresovaných aktérů.*

Strategická vize regionu MAS Prostějov venkov je definována takto:

*MAS Prostějov venkov chce být atraktivním a zdravým venkovským územím s moderní a fungující infrastrukturou a službami. Venkovem nabízejícím kvalitní život svým obyvatelům.*

## 4.2. Klíčové oblasti rozvoje území, strategické cíle a opatření

V návaznosti na výše uvedenou misi a vizi a zjištění vyplývající z analytické části byly stanoveny klíčové oblasti rozvoje území včetně jednotlivých strategických cílů a opatření k jejich naplnění.

### 4.2.1. Infrastruktura

Koncept udržitelného rozvoje venkova není možný bez infrastruktury. V případě území MAS Prostějov venkov se jedná především o dobudování a zlepšení kvality dopravní infrastruktury v intravilánu obcí a dále pak dobudování kanalizace ve více než polovině obcí MAS Prostějov venkov.

Kvalita života na venkově je nepochybně determinována také kvalitou dopravní obslužnosti v území. Dobrá dopravní obslužnost území zajistí nejen přístup venkovského obyvatelstva k pracovním příležitostem a službám dostupných ve spádových sídlech Prostějov a Olomouc. Je rovněž předpokladem pro rozvoj cestovního ruchu v regionu. Rozvinutý systém veřejné dopravy má podstatný vliv na omezení individuální přepravy osob, což v důsledku eliminuje negativní vlivy na kvalitu životního prostředí, resp. na znečištění ovzduší mobilními zdroji.

Navazující významnou roli na systém veřejné dopravy v území MAS Prostějov venkov hraje cyklistická doprava. Kvalitní síť cyklotras a cyklostezek umožní bezpečné a k životnímu prostředí šetrné propojení jednotlivých obcí v území MAS Prostějov venkov. Z této skutečnosti budou profitovat jak samotní obyvatelé MAS Prostějov venkov, tak se výraznělepší nabídka cestovního ruchu, který může být významným sekundárním zdrojem příjmů oblasti, v některých lokalitách MAS Prostějov venkov (např. Plumlovsko a Skalka) primárním.

Poslední složkou v rozvojové oblasti Infrastruktura je posílení bezpečnosti dopravy. Potřeba zvýšení bezpečnosti dopravy zejména v intravilánech obcí vyplynula z dotazníkového šetření mezi představiteli jednotlivých obcí a i mezi občany.

Strategický cíl č. 1: Zvýšit kvalitu vody

Opatření: Výstavba, obnova a rekonstrukce kanalizačních řádů

Aktivita: výstavba obnova a rekonstrukce kanalizačních řádů napojených na stávající ČOV

Aktivita: výstavba obnova a rekonstrukce kanalizačních řádů napojených na nově vybudovanou místní ČOV

Opatření: Výstavba místních a domovních čistíren odpadních vod

Aktivita: výstavba místních ČOV

Aktivita: výstavba domovních ČOV

Očekávané výstupy dosažení strategického cíle (strategické indikátory):

- zlepšení stavu kanalizačních sítí
- zvýšení počtu napojených domů na kanalizaci
- zvýšení podílu odváděných vod do čističek odpadních vod
- snížení zatížení životního prostředí odpadními vodami

Očekávané výstupy naplnění jednotlivých aktivit (realizační indikátory):

- nutno doplnit v návaznosti na monitorovací indikátory schválených OP

Strategický cíl č. 2: Zvýšit bezpečnost v silniční dopravě a dopravní obslužnost

Opatření: Zvyšovat bezpečnost v křižovatkách a průjezdných úsecích komunikací

Aktivita: Projekční příprava opatření k odstranění bodových závad na komunikacích v území

Aktivita: Odstraňování bodových závad na místních komunikacích (např. křižovatky včetně okružních, přejezdy, mosty, rozšiřování komunikací)

Aktivita: Pořízení a instalace zařízení na preventivní snížení rychlosti vozidel

Aktivita: Rekonstrukce a modernizace, popř. výstavba místních komunikací pro zvýšení bezpečnosti dopravy či zlepšení dostupnosti části obcí

Aktivita: Příprava a realizace nasvětlených a světelných přechodů

Aktivita: Výstavba chodníků a vedení pěší dopravy mimo komunikace

Opatření: Zlepšit dopravní obslužnost

Aktivita: Zkapacitnění komunikací v rozvojových a dopravně problematických lokalitách v návaznosti na územní plány měst a obcí

Aktivita: Výstavba, rekonstrukce nebo modernizace místních komunikací pro napojení nových rozvojových ploch

Aktivita: Výstavba místních komunikací vyvolaná modernizací silniční sítě

Očekávané výstupy dosažení strategického cíle (strategické indikátory):

- zlepšení technického stavu komunikací
- zlepšení dopravního napojení a dostupnosti regionu

- zvýšení bezpečnosti účastníků dopravního provozu
- zlepšení stavu a kvality technické infrastruktury

Očekávané výstupy naplnění jednotlivých aktivit (realizační indikátory):

- nutno doplnit v návaznosti na monitorovací indikátory schválených OP

Strategický cíl č. 3: Zkvalitnění cyklistické dopravy

Opatření: Rozšiřovat napojení na regionální a nadregionální systém cyklotras a cyklostezek

Aktivita: Projektová příprava budování cyklistických stezek

Aktivita: Výstavba a rekonstrukce cyklostezek včetně řešení kolizních míst a budování potřebné infrastruktury pro dopravu

Aktivita: Výstavba a údržba cyklistických stezek, společných stezek pro chodce a cyklisty a dalších vhodných komunikací pro cyklisty

Aktivita: Realizace cyklistických pruhů na místních komunikacích a projektů ke zvýšení bezpečnosti (např. křížení cyklostezek)

Aktivita: Příprava a realizace místních cyklotras napojených na stávající regionální síť

Aktivita: Výstavba a modernizace infrastruktury pro cyklisty na regionálních a nadregionálních cyklotrasách

Očekávané výstupy dosažení strategického cíle (strategické indikátory):

- zlepšení propojenosti jednotlivých obcí sítí cyklostezek v rámci regionu
- rozšíření sítě cyklostezek v intravilánech obcí

Očekávané výstupy naplnění jednotlivých aktivit (realizační indikátory):

- nutno doplnit v návaznosti na monitorovací indikátory schválených OP

#### **4.2.2. Podnikání a zaměstnanost**

Problémem venkovských oblastí obecně je nízká diverzifikace pracovních příležitostí, podmíněná objektivními nevýhodami malého a středního podnikání na venkově (snížený přístup k informacím, ke kapitálu, vyšší náklady apod.). Potenciál se skrývá ve využívání místních specifických podmínek a příležitostí opírající se o místní tradice a dovednosti. Místní specifika se odvíjí od přírodních podmínek a tradic, které v minulosti i dnes vytváří jedinečné předpoklady pro určitou specializaci a přirozeně tak zvyšují konkurenceschopnost území.

Zemědělská půda tvoří přes 80 % území MAS Prostějov venkov a v zemědělství poskytuje v MAS Prostějov venkov cca 1/3 pracovních příležitostí. Stejně jako v předchozím plánovacím období EU je proto potřeba i nadále věnovat samostatnou pozornost podpoře zemědělství.

Zemědělství hraje také významnou roli v krajinnotvorné činnosti. Kvalitní životní prostředí MAS Prostějov venkov je jednou ze silných stránek území a je třeba jej chránit a pečlivě zvažovat veškeré zásahy do její koncepce. Vlivy prvovýroby na krajinné ekosystémy mohou být jak kladné, tak

i záporné, překročí-li intenzita či způsob výroby přírodní limity. Důležitá je proto podpora takových způsobů hospodaření, které jsou v souladu se správnou zemědělskou praxí, včetně biozemědělství a zpracování bioproduktů.

Území MAS Prostějov venkov nebylo nikdy zasaženo rozsáhlou industrializací a jeho ryzí venkovský ráz tak zůstal zachován s širokou škálou místních specifik. Na ta lze navázat rozvoj venkovské turistiky, agroturistiky a dalších šetrných forem cestovního ruchu, kterou je třeba považovat za jeden z hlavních alternativních zdrojů příjmů zemědělského venkova. Kromě nacházení zdrojů příjmů zemědělců v agroturistice je potřeba využívat i dalších možností, jak diverzifikovat jejich činnost a tím i příjmy (např. z obchodní, řemeslné a jiné činnosti). Rozvíjení činnosti zemědělských subjektů mimo hlavní obor jejich podnikání posiluje stabilitu firem a tím i stabilitu pracovních příležitostí na venkově.

Další důležitou složkou v oblasti podnikání je podpora rozvoje rekreačních oblastí Plumlovsko a Skalka. Rozvoj cestovního ruchu je příležitostí nejen pro zemědělce, ale samozřejmě rovněž pro ostatní nezemědělské podnikatelské subjekty nabízející různé služby v oblasti cestovního ruchu. Podpora cestovního ruchu byla také jednou z nejčastěji zmiňovaných příležitostí v rámci uskutečněných dotazníkových šetření ať už mezi statutárními představiteli obcí, tak i mezi veřejností.

Rozvoj stávajících i nových podnikatelských aktivit je vhodné směřovat do znovuvyužití „venkovských brownfields“, které se nacházejí v řadě obcí (blíže viz kapitola 3.1.12).

#### Strategický cíl č. 1: Zlepšení přístupu k zaměstnání

##### Opatření: Podpora sociálního podnikání

Aktivita: Vznik nových sociálních podniků

Aktivita: Podpora stávajících sociálních podniků

Aktivita: Podpora transformace malých a středních podnikatelů na sociální podniky

Aktivita: Podpora NNO poskytujících poradenský a jiný servis v oblasti sociálního podnikání

##### Opatření: Podpora přístupu k zaměstnání a rovnost mužů a žen na pracovním trhu

Aktivita: Rekvalifikace, podpora vytváření nových pracovních míst včetně podpory začínajících OSVČ

Aktivita: Podpora vhodných rekvalifikací s ohledem na uplatnění na trhu práce

Aktivita: Podpora aktivit zaměřujících se na uvádění do souladu rodinného života a zaměstnání

Aktivita: Podpora dalšího profesního vzdělávání pro ženy a osoby pečující o jiné závislé osoby, včetně osob na mateřské a rodičovské dovolené

Aktivita: Zprostředkování zaměstnání, pomoc při vyhledávání zaměstnání pro nezaměstnané, vyhledávání vhodných zaměstnanců pro zaměstnavatele, poradenské a informační činnosti

Očekávané výstupy dosažení strategického cíle (strategické indikátory):

- snížení nezaměstnanosti v regionu
- zvýšení kvality a rozšíření poskytovaných sociálních služeb
- zvýšení ekonomické činnosti v regionu

Očekávané výstupy naplnění jednotlivých aktivit (realizační indikátory):

- nutno doplnit v návaznosti na monitorovací indikátory schválených OP

## Strategický cíl č. 2: Podpora podnikání a podnikatelské infrastruktury

Opatření: Využití dostupných kapacit k podnikání

Aktivita: Analýza vhodných nemovitostí k podnikání v jednotlivých obcích

Aktivita: Vytvoření systému shromažďování informací o veškerých připravovaných investicích v regionu MAS a pravidelné aktualizace systému (vč. přehledu volných nemovitostí vhodných k podnikání)

Aktivita: Analýza nevyužitých brownfield lokalit v jednotlivých obcích

Aktivita: Asanace a revitalizace brownfield lokalit pro nové podnikatelské aktivity

Aktivita: Motivace zájemců o využití bývalých a zchátralých zemědělských usedlostí na podnikání v zemědělské a související výrobě

Aktivita: Podpora vzniku podnikatelských inkubátorů pro malé, začínající, příp. inovativní podnikatele

Aktivita: Podpora zavádění inovativních řešení za účelem vývoje nového produktu (výrobku, technologie, služby)

Aktivita: Připravit program vytvoření rozvojového fondu malých půjček (nalézt řešení na podporu malých začínajících projektů 500 - 1000 tis Kč). Definovat zdroje, rizika, pravidla.

Aktivita: Rozšířit na celý region specializované výstavy na podporu drobného podnikání, zavést tradici obchodního jarmarku (na bázi farmářských trhů, specializovaných řemeslných výstav apod.)

Aktivita: Podpořit společnou účast drobných podnikatelů na specializovaných veletrzích mimo region (Ostrava, České Budějovice apod.)

Opatření: Podpora spolupráce zaměstnavatelů se vzdělávacími institucemi

Aktivita: Vytvoření systému spolupráce zaměstnavatelů a škol

Aktivita: Motivace zaměstnavatelů k vytváření krátkodobých pracovních míst na umístění studentských stáží

Opatření: Informovanost o místním podnikání

Aktivita: Vytvořit informační systém pro podnikatele a odbornou veřejnost

Aktivita: Pořádat pravidelná setkání veřejné správy a podnikatelů regionu

Aktivita: Provádět pravidelně tematicky zaměřené průzkumy názorů veřejnosti

Opatření: Podpora zemědělských činností

Aktivita: Investice do zemědělských staveb a technologií

Aktivita: Marketingová podpora místních produktů zemědělství

Opatření: Podpora diverzifikace podnikání

Aktivita: Podpora podnikatelských aktivit v oblasti cestovního ruchu a navazujících služeb

Aktivita: Podpora zahájení a rozvoje nezemědělských aktivit

Aktivita: Podpora podnikatelských aktivit v oblasti ubytování a pohostinství

Očekávané výstupy dosažení strategického cíle (strategické indikátory):

- zvýšení ekonomické činnosti v regionu
- zvýšení konkurenceschopnosti místních podnikatelů
- zkvalitnění podmínek a prostředí pro vznik nových podnikatelských subjektů a rozvoj stávajících
- zvýšení prosperity zemědělské činnosti v regionu
- zvýšení podílu místní produkce v regionu
- modernizace zemědělských areálů a objektů
- zvýšení diverzifikace zemědělské činnosti v regionu
- udržitelný způsob hospodaření na zemědělské půdě
- zvýšení povědomí o potenciálu regionu a nabídce místních firem

Očekávané výstupy naplnění jednotlivých aktivit (realizační indikátory):

- nutno doplnit v návaznosti na monitorovací indikátory schválených OP

### **4.2.3. Občanská vybavenost**

Kvalitní občanská vybavenost je vedle dopravní a technické infrastruktury dalším základním předpokladem pro atraktivní život na venkově. Podpora občanské vybavenosti bude směřována zejména do oblastí sociální, předškolního vzdělávání a do oblastí volnočasových aktivit.

Obecným celosvětovým trendem vyspělých zemí je stárnutí populace, území MAS Prostějov venkov není výjimkou. Je tedy potřeba věnovat pozornost zajištění dostatečných kapacit pro sociální služby zejména mobilní služby ambulantního typu.

Stárnoucí populace je však dnes daleko aktivnější, než tomu bylo dříve a tento trend prodlužování aktivního věku bude pokračovat. Vytvářením kvalitního zázemí pro volnočasové aktivity se tak

zvyšuje kvalita a atraktivita života na venkově nejen pro stárnoucí obyvatelstvo, ale zároveň se vytváří vhodné podmínky pro život všech obyvatel v MAS Prostějov venkov včetně mladých rodin.

Podpora bydlení a služeb pro mladé rodiny je další oblastí, které bude věnována pozornost. Je potřeba se zaměřit na podporu předškolního vzdělávání, které v současné době lokálně trpí nedostatkem kapacit, nicméně se dle demografického vývoje jedná o střednědobý problém. Neznamená to ovšem, že by neměl být řešen, ale je potřeba podporovat taková řešení, která umožní do budoucna variantní využití zařízení.

Důležitou složkou kvalitního života je kvalitní životní prostředí. Některé aktivity podporující kvalitní ŽP jsou obsažena v rozvojové oblasti I. Infrastruktura. Do prioritní oblasti III. Občanská vybavenost jsou zařazeny aktivity na podporu zlepšování životního prostředí zejména v intravilánech obcí. Podporovány budou investice do veřejné zeleně a do revitalizací veřejných prostranství.

Strategický cíl č. 1: Zachování a rozvoj občanské vybavenosti obcí regionu

Opatření: Zajištění chybějící základní infrastruktury

Aktivita: Rekonstrukce/výstavba škol a školských zařízení

Aktivita: Rekonstrukce/výstavba stavebních pozemků a bytů

Aktivita: Rekonstrukce/výstavba hřišť a volnočasové infrastruktury

Aktivita: Rekonstrukce/výstavba sociálních a zdravotních zařízení

Aktivita: Rekonstrukce/výstavba zázemí pro spolkovou činnost

Očekávané výstupy dosažení strategického cíle (strategické indikátory):

- zkvalitnění infrastruktury pro volnočasové aktivity
- zkvalitnění veřejné infrastruktury v obcích
- zkvalitnění péče zdravotních a sociálních zařízení
- zlepšení technického stavu veřejných budov v obcích a zvýšení počtu rekonstruovaných objektů pro bydlení
- obnovené, atraktivní a plně funkční veřejné prostory v obcích

Očekávané výstupy naplnění jednotlivých aktivit (realizační indikátory):

- nutno doplnit v návaznosti na monitorovací indikátory schválených OP

Strategický cíl č. 2: Rozvoj investic zajišťující vyšší atraktivitu venkovských oblastí

Opatření: Rozvoj atraktivit obcí

Aktivita: Rekonstrukce a restaurace kulturních památek

Aktivita: Vybudování a rekonstrukce další doprovodné a doplňkové infrastruktury pro rozvoj cestovního ruchu

Aktivita: Budování infrastruktury pro rozvoj nových forem cestovního ruchu

Opatření: Rozvoj bydlení

Aktivita: Podpora rozvoje sociálního a dostupného bydlení

Aktivita: Podpora výstavby inženýrských sítí

Očekávané výstupy dosažení strategického cíle (strategické indikátory):

- zvýšení atraktivity regionu z pohledu cestovního ruchu
- zvýšení počtu návštěvníků a turistů v regionu
- zkvalitnění poskytovaných celoročních služeb a infrastruktury cestovního ruchu
- zvýšení povědomí o zajímavostech regionu a zkvalitnění informačních služeb
- zvýšení počtu návštěvníků v regionu
- zvýšení péče o kulturní dědictví a zvýšení investic na jeho zachování
- zvýšení počtu rekonstruovaných památek
- upravené okolí a prostředí pamětihodností

Očekávané výstupy naplnění jednotlivých aktivit (realizační indikátory):

- nutno doplnit v návaznosti na monitorovací indikátory schválených OP

Strategický cíl č. 3: Rozvoj občanských služeb

Opatření: Podpora sociálních služeb na území MAS

Aktivita: Podpora aktivit a programů zaměřených na zamezení a prevenci sociálního vyloučení

Aktivita: Podpora aktivit a programů zaměřených na setrvání seniorů v domácím prostředí

Aktivita: Podpora aktivit a programů zaměřených na práci s rodinou jako celkem

Aktivita: Rozvoj nových modelů sociálních služeb obecného zájmu

Aktivita: Budování sítě sociálně-zdravotnických služeb na území MAS

Aktivita: Rozvoj a rozšiřování systému kvality, standardizace činností v sociálních službách na území MAS včetně vzdělávání pracovníků

Očekávané výstupy dosažení strategického cíle (strategické indikátory):

- zatraktivnění regionu pro život obyvatel
- snížení rizika a míry sociálního vyloučení
- zlepšení dostupnosti a kvality zdravotnických a sociálních služeb

Očekávané výstupy naplnění jednotlivých aktivit (realizační indikátory):

- nutno doplnit v návaznosti na monitorovací indikátory schválených OP

Strategický cíl č. 4: Ochrana a rozvoj přírodního dědictví venkova

Opatření: Posílení biodiverzity a přirozené funkce krajiny

Aktivita: Prevence šíření a omezování výskytu invazivních druhů (včetně jejich mapování a odstraňování)

Aktivita: Tvorba a regenerace krajinných prvků, včetně břehových porostů a historických krajinných struktur

Opatření: Zlepšení kvality životního prostředí v sídlech

Aktivita: Zakládání či revitalizace funkčních ploch a prvků sídelní zeleně včetně související infrastruktury.

Opatření: Snížení energetické náročnosti budov a veřejného osvětlení

Aktivita: Snižování spotřeby energie zlepšením tepelně technických vlastností obvodového pláště konstrukcí budov.

Aktivita: Podpora zateplovacích systémů budov, včetně zrušení tepelných mostů, instalace energeticky kvalitních otvorových vyplní (okna, dveře), zajištění dostatečného větrání a podpora rekuperace odpadního tepla.

Aktivita: Zavádění technologií na využití odpadního tepla.

Aktivita: Modernizace otopných soustav a systémů pro přípravu teplé vody v budovách pro bydlení, včetně větrání a rekuperace tepla.

Aktivita: Realizace dalších opatření vedoucích ke snížení energetické náročnosti budov (např. úsporné vnitřní osvětlení, regulace, energetický management, výměna zdroje tepla, apod.).

Aktivita: Instalace solárně-termických kolektorů pro přitápění nebo pouze přípravu teplé vody, tam kde není budova zásobována dálkovým teplem ze soustavy s více než 50 % podílem obnovitelných zdrojů energie, nebo vyrobeném v kombinované výrobě elektřiny a tepla.

Aktivita: Výměna zdroje tepla v budovách za bezemisní nebo nízkoemisní, včetně rekonstrukce otopných a vzduchotechnických soustav

Očekávané výstupy dosažení strategického cíle (strategické indikátory):

- zvýšení péče o krajinu a zachování ekologických funkčních procesů v krajině
- vyšší podíl a kvalitní osázení a údržba zelených ploch v obcích
- zvýšení podílu výroby a využívání alternativní energie
- vyšší efektivita využívání energetických zdrojů
- snížení negativních dopadů na životní prostředí

Očekávané výstupy naplnění jednotlivých aktivit (realizační indikátory):

- nutno doplnit v návaznosti na monitorovací indikátory schválených OP

#### 4.2.4. Život v MAS

Území MAS Prostějov venkov lze označit za typicky venkovské území, nejedná se však v žádném případě o upadající území. Naopak potenciál území MAS Prostějov venkov se mj. projevuje v aktivitě regionálních samospráv při tvorbě projektů, prostřednictvím kterých se uchází nejen o finanční prostředky z evropských fondů, ale také z národních a krajských dotačních zdrojů. Podpora veřejných neinvestičních aktivit a aktivizace občanů na zapojení do veřejného dění je základním předpokladem pro další rozvoj kvalitního života na venkově.

Významná, i když jen těžko měřitelná, je aktivita občanů v oblasti volnočasových aktivit a činnost občanských sdružení v oblasti sportu. V neposlední řadě jsou tyto činnosti i součástí kulturního dědictví území a spoluvytváří jeho specifické rysy. Zachování regionálního kulturního dědictví představuje jednu z důležitých podmínek života a udržitelného rozvoje venkova a venkovské společnosti.

#### Strategický cíl č. 1: Podpora aktivní venkovské společnosti

Opatření: Podpora spolkové činnosti a zachování kulturního dědictví

Aktivita: Aktivity směřující k partnerství existujících spolků

Aktivita: Aktivity zaměřované na rozšiřování a omlazování členské základny

Aktivita: Aktivity zaměřené na zvyšování informovanosti o činnosti existujících spolků

Aktivita: Aktivity směřující k zachování kulturního dědictví a tradic

Aktivita: Aktivity zaměřené na kulturní rozvoj obyvatel na území

Aktivita: Aktivity zaměřené na spolupráci existujících spolků

Aktivita: Aktivity zaměřené na podporu běžného provozu spolků a obnovu technického vybavení

Očekávané výstupy dosažení strategického cíle (strategické indikátory):

- zatraktivnění regionu pro život obyvatel
- zpestření nabídky volnočasových aktivit
- zvýšení kvality poskytovaných volnočasových služeb
- posílení spolkového a společenského života a sportovně-rekreačního povědomí

Očekávané výstupy naplnění jednotlivých aktivit (realizační indikátory):

- nutno doplnit v návaznosti na monitorovací indikátory schválených OP

#### Strategický cíl č. 2: Rozvoj povědomí o regionu

Opatření: Propagace území MAS

Aktivita: Informační kampaň a vzájemná propagace území MAS

Aktivita: Marketingové a propagační kampaně zaměřené na podporu místních tradic, produktů apod.

Opatření: Regionální a mezinárodní spolupráce

Aktivita: Společné projekty s ostatními MAS

Aktivita: Aktivity mezinárodní spolupráce, šíření příkladů dobré praxe

Očekávané výstupy dosažení strategického cíle (strategické indikátory):

- zvýšení zájmu o region MAS
- rozšíření a prohloubení spolupráce aktérů v rámci MAS i mimo ni

Očekávané výstupy naplnění jednotlivých aktivit (realizační indikátory):

- nutno doplnit v návaznosti na monitorovací indikátory schválených OP

Strategický cíl č. 3: Zkvalitnění práce obecní správy a úřadů

Opatření: Rozvoj vnitřního působení obecní správy a úřadů

Aktivita: Optimalizace chodu úřadů a územních samosprávních celků

Aktivita: Zvýšení kvality řízení v úřadech a územních samosprávních celcích

Aktivita: Nastavení podmínek pro efektivní meziobecní spolupráci

Aktivita: Vzdělávání pro územní veřejnou správu

Aktivita: Příprava rozvojových a dalších strategických dokumentů územních samosprávních celků

Opatření: Rozvoj vnějšího působení obecní správy a úřadů

Aktivita: Informační kampaně a aktivity pro obyvatele územně samosprávních celků vedoucí k vyšší informovanosti občanů o dění v obci

Aktivita: Vzdělávací aktivity pro širší veřejnost

Očekávané výstupy dosažení strategického cíle (strategické indikátory):

- Lepší dostupnost a kvalita služeb poskytovaných úřady a územními samosprávnými celky
- Vyšší informovanost a zájem občanů o dění v obci

Očekávané výstupy naplnění jednotlivých aktivit (realizační indikátory):

- nutno doplnit v návaznosti na monitorovací indikátory schválených OP

Strategický cíl č. 4: Rozvoj vzdělávání v regionu

Opatření: Environmentální osvěta a udržitelný rozvoj

Aktivita: Aktivity zaměřené na budování pozitivních postojů k životnímu prostředí u dětí a mládeže

Aktivita: Propagační a informační kampaně s důrazem na environmentální osvětu a udržitelný rozvoj

Opatření: Zvyšování kvality vzdělávání v regionu

Aktivita: Využívání potenciálu škol pro další vzdělávání

Aktivita: Podpora spolupráce škol v rámci MAS

Aktivita: Zavádění moderních systémů a inovací do výuky

Aktivita: Podpora individuálního přístupu k žákům

Aktivita: Podpora přírodovědných a technických oborů

Aktivita: Aktivity zaměřené na zvyšování kvality technického a učňovského vzdělávání

Aktivita: Úprava školních vzdělávacích programů dle aktuálních potřeb území

Aktivita: Rozvoj kompetencí vedoucích a řídicích pracovníků škol a pedagogických pracovníků

Aktivita: Zájmové a neformální vzdělávání zaměřené na smysluplné využití volného času dětí a mládeže

Očekávané výstupy dosažení strategického cíle (strategické indikátory):

- zvýšení kvality nabídky a možností vzdělávání
- zvýšení povědomí o tématech udržitelného rozvoje a ochrany životního prostředí

Očekávané výstupy naplnění jednotlivých aktivit (realizační indikátory):

- nutno doplnit v návaznosti na monitorovací indikátory schválených OP

### 4.3. Návaznost na strategické dokumenty

Strategická část navazuje na strategické dokumenty území, které vymezují priority regionu na krajské či obecní úrovni. Díky integrovanému přístupu tak došlo k zajištění, aby tyto priority byly předkládanou strategií respektovány a dodržovány především při její následné implementaci. Provázanost s vybranými strategickými dokumenty je pak detailněji popsána níže.

#### **Návaznost na strategické dokumenty:**

- Evropa 2020 – Strategie pro inteligentní a udržitelný růst podporující začlenění
- Koncepce zemědělské politiky a rozvoje venkova Olomouckého kraje
- Program rozvoje cestovního ruchu Olomouckého kraje
- Program rozvoje územního obvodu Olomouckého kraje
- Program rozvoje venkova ČR 2007 – 2013
- Strategický plán Leader region Prostějov venkov 2007 - 2013
- Strategie regionálního rozvoje ČR 2014-2020
- Územní studie rozvoje cyklistické dopravy v Olomouckém kraji
- Zásady územního rozvoje Olomouckého kraje

- Strategické dokumenty členských obcí:
  - Plán rozvoje obce Čelčice
  - Plán rozvoje obce Klenovice na Hané
  - Plán rozvoje obce Kralice na Hané
  - Rozvojový strategický dokument obce Biskupice na období let 2012 - 2016
  - Strategie rozvoje města Plumlov
  - Strategie rozvoje Mikroregionu Plumlovsko
  - Strategie rozvoje obce Krumsín
  - Územní plán Alojzov
  - Územní plán Bedihošť
  - Územní plán Bystročice
  - Územní plán Čehovice
  - Územní plán Čelčice
  - Územní plán Dětkovice
  - Územní plán Držovice
  - Územní plán Hrdibořice
  - Územní plán Hrubčice
  - Územní plán Klenovice na Hané
  - Územní plán Klopotovice
  - Územní plán Kralice na Hané
  - Územní plán Krumsín
  - Územní plán Mostkovice
  - Územní plán Myslejovice
  - Územní plán Ohrozim
  - Územní plán města Plumlov
  - Územní plán Prostějovičky
  - Územní plán Seloutky
  - Územní plán Skalka
  - Územní plán Stínava
  - Územní plán Určice
  - Územní plán Vícov
  - Územní plán Vrbátky
  - Územní plán Výšovice

#### **4.3.1. Program rozvoje cestovního ruchu Olomouckého kraje**

***(Zdroj: Program rozvoje cestovního ruchu Olomouckého kraje na období 2011 – 2013)***

Program rozvoje cestovního ruchu pro Olomoucký kraj na období 2011 – 2013 definuje turistickou lokalitu Prostějovsko, v rámci které je definováno celkem 16 projektů, které jsou lokalizovány v obcích resp. regionu MAS Prostějov venkov, tyto projekty se týkají především dvou oblastí. První oblastí je Plumlov resp. Mikroregion Plumlovsko, další je oblast Mostkovic a okolí, mezi ostatní oblasti patří obce Ohrozim, Krumsín, Prostějovičky. Jedním ze subjektů, který řeší problematiku

cestovního ruchu v regionu je Sdružení cestovního ruchu Střední Morava, které zabezpečuje především propagaci, rozvoj a koordinaci cestovního ruchu. Ve spolupráci s tímto sdružením by měly především turisticky vyhledávané destinace spolupracovat a navazovat na jeho aktivity.

#### **Seznam projektů:**

***(Program rozvoje CR OK, str. 53-56)***

- 1) Čistá Hloučela a vodní nádrž Plumlov
- 2) Rozšíření areálu jízdárny Helios Mostkovice
- 3) Úprava náměstí v Plumlově – 2. etapa
- 4) Rekonstrukce fary a její přestavba na ubytovací zařízení v Krumsíně
- 5) Dům odpočinku a rekreace Krumsín
- 6) Výstavba ubytovacího zařízení v areálu zámku v Plumlově
- 7) Československý sportovní a kulturní areál (ČESKA) Krumsín
- 8) Výstavba turistického informačního centra Mikroregionu Plumlovsko
- 9) Oprava letního kina Mostkovice
- 10) Rekonstrukce areálu autokempu v obci Mostkovice
- 11) Modernizace střeleckého hřiště Plumlov
- 12) Vybudování naučné stezky a koňské stezky v okolí obce Mostkovice
- 13) Výstavba multifunkčního hřiště Ohrozim
- 14) Rekonstrukce sportovního hřiště Prostějovičky
- 15) Turistické informační tabule Mikroregionu Plumlovsko
- 16) Modernizace autocampingů Žralok v Plumlově

V rámci zpracování vlastního akčního plánu na léta 2011–2013 bylo v roce 2010 provedeno průběžné vyhodnocení akčního plánu zpracovaného během Aktualizace Programu rozvoje cestovního ruchu Olomouckého kraje na období 2007–2009. Vyhodnocení provedli zástupci jednotlivých garantů/nositelů projektových záměrů či aktivit, a to s drobnými úpravami zpracovatelů PR CR OK na období 2011–2013. V rámci této aktualizace byla provedena revize probíhajících nebo plánovaných projektů v regionu Prostějovsko, v rámci obcí MAS Prostějov venkov byly revidovány tyto projekty vč. stavu jejich realizace:

**(Program rozvoje CR OK, str. 156-160)**

- 1) Čistá Hloučela a vodní nádrž Plumlov-** Zpracována studie „Čistá Hloučela a vodní nádrž Plumlov“. V současnosti dochází k vypouštění vodní nádrže Plumlov, na které bude navazovat odbahnění jejího dna. Veškeré následné aktivity bude již realizovat Povodí Moravy, s.p., které se tak stalo novým garantem.
- 2) Rozšíření areálu jízdárny Helios Mostkovice-** Byly vybudovány nové stáje pro koně a písková jízdárna.
- 3) Úprava náměstí v Plumlově – 2. etapa-** Částečně realizována úprava Tyršova náměstí – byl upraven parčík, vybudováno sociální zařízení a novinový stánek, provedena nová dlažba na autobusových zastávkách, stejně tak nové chodníky a parkovací plochy, zřízen bankomat, atd.
- 4) Rekonstrukce fary a její přestavba na ubytovací zařízení v Krumsíně-** Projekt nebyl zatím realizován.
- 5) Dům odpočinku a rekreace Krumsín-** Projekt nebyl zatím realizován.
- 6) Výstavba ubytovacího zařízení v areálu zámku v Plumlově-** Projekt nebyl zatím realizován.
- 7) Československý sportovně kulturní areál (ČESKA) Krumsín-** Došlo k vyjmutí pozemku ze zemědělského půdního fondu, stejně jako ke změně jeho funkce v rámci Územního plánu obce Krumsín.
- 8) Výstavba turistického informačního centra Mikroregionu Plumlovsko-** Vytvořeno zázemí pro nové TIC, v současné době slouží ale pouze jako prodejní pult s pokladnou pro zámek Plumlov.
- 9) Oprava letního kina Mostkovice-** Bylo zrekonstruováno sociální zařízení letního kina.
- 10) Rekonstrukce areálu autokempu v obci Mostkovice-** Vybudována úschovna kol, půjčovna cyklistického vybavení a streetballové hřiště.
- 11) Modernizace střeleckého hřiště Plumlov-** Projekt nebyl zatím realizován.

**12) Vybudování naučné stezky a koňské stezky v okolí obce Mostkovice** - Nejsou informace.

**13) Výstavba multifunkčního hřiště Ohrozim** - Nejsou informace.

**14) Rekonstrukce sportovního hřiště Prostějovičky** - Vypracována technická dokumentace, vydáno stavební povolení. V současné době je zažádáno o dotaci na rekonstrukci.

**15) Turistické informační tabule Mikroregionu Plumlovsko** - Nejsou informace.

**16) Modernizace autocampingu Žralok v Plumlově** - Nejsou informace.

Dalšími projekty, které jsou v realizaci nebo které prozatím nebyly realizovány, jsou:

**1) Oprava kapličky U svaté Anny v obci Prostějovičky** - Projekt nebyl zatím realizován

**2) Oprava budovy pohostinství v obci Prostějovičky** - Probíhá statické posouzení objektu

**3) Vytvoření zóny pro oddych a volný čas v místní části Soběsuky, v lokalitě Olšinky** - Projekt nebyl zatím realizován.

**4) Dům odpočinku a rekreace Krumsín** - Projekt nebyl zatím realizován.

**5) Výstavba hřiště pro děti do 12 let v Plumlově** - Projekt nebyl zatím realizován.

**6) Turistické informační tabule MR Plumlovsko** - Projekt nebyl zatím realizován.

#### **4.3.2. Zásady územního rozvoje Olomouckého kraje**

**(Zdroj: Zásady územního rozvoje Olomouckého kraje, 2011)**

**Opatření obecné povahy – DOPRAVA (ZÚR OK, aktualizace č. 1, s. 149,153)**

1) přeložka silnice II/367 Klenovice n. H. – Čelčice na Hané, dotčené katastry obcí – Čelčice, Klenovice, Obědkovice, orientační rozsah záměru 3,4km;

2) úprava polohy koridoru stavby II/150, Prostějov, JZ obchvat, dotčená katastrální území Mostkovice, Domamyslice, Kralice, Prostějov, orientační rozsah záměru 6 km;

3) II/150 obchvat Ohrozimi, dotčené katastrální území obce Ohrozim, orientační rozsah záměru 1,4 km;

4) II/150 Vícov, obchvat, dotčená katastrální území – Vícov, Ptení, Stínava, orientační rozsah záměru 2,4km.

## Koncepce ochrany přírodních hodnot

### Evropsky významné lokality soustavy NATURA 2000 (s. 158,159, ZÚR OK)

NPP Hrdibořické rybníky, PP Za hrncířkou, PP Ohrozim – Horka + další MZCHÚ v regionu (PP)

### Regionální biocentra

č. 1817 Biskupice – nivní, č. 255 Hrdibořice – nivní (slatinné), teplomilné doubravní až mezofilní hájové, č. 1884 Ohrozimská horka – teplomilné doubravní, č. 1889 Plumlovská obora – teplomilné doubravní

### Koncepce ochrany a využití nerostných surovin

#### Výhradní ložisko Dětkovice – CHLÚ Ludmírov (s. 182, ZÚR OK)

- objekt netěžený, rezerva, křemenná surovina pro speciální skla – objekt nelze využít v plném rozsahu vzhledem ke kumulaci limitů vyplývajících z předpisů o ochraně životního prostředí znemožňujících racionální využití celého objektu

#### Výhradní ložisko Štětovice – CHLÚ Štětovice (s. 185, ZÚR OK)

- objekt netěžený, plánované využití po roce 2010, objekt je částečně dotčen limity ochrany přírody, objekt lze využít pro těžbu pouze v menším plošném rozsahu do cca 40ha z důvodu kvality suroviny a mezní únosnosti zatížení území, nutnost vyřešení dopravní expedice surovin

#### Výhradní ložisko Klenovice na Hané – DP Klenovice na Hané (s. 186, ZÚR OK)

- objekt netěžený- ukončená těžba v rámci DP, střety s I. třídou bonity ZPF, blízkost obce- zásoby přiléhající k obci ponechat jako vázané, vyřešit dopravní napojení, objekt lze využít v plném rozsahu DP- objekt je s vyřešenými střety zájmů

### Produktovody, technická infrastruktura

- koridor pro vedení plynovodu VVTL Horní Štěpánov – Mostkovice – Kojetín a jeho minimalizace dopadů do cenných biotopů, dotčená území obcí: Horní Štěpánov, Brodek u Konice, Lipová, Ptení, Stínava, Vícov, Ohrozim, Mostkovice, Prostějov, Bedihošť, Čehovice, Čelčice, Obědkovice, Tvorovice, Uhřičice, Hruška, Kojetín (**ZÚR OK, aktualizace č. 1, s. 155**)

-**vodní hospodářství** – připojení Plumlovska na skupinový vodovod Prostějov, týkající se obcí Ohrozim, Plumlov, Krumsín (**ZÚR OK, aktualizace č. 1, s. 154**)

**-transformační stanice – 110/22kV, Prostějov – západ včetně napájecího vedení 110kV(ZÚR OK, aktualizace č. 1, s. 156)**

### **Železniční infrastruktura**

Modernizace železniční tratě Nezamyslice – Olomouc v podobě zdvoukolejnění vč. elektrifikace, dotčená katastrální území obcí: Klenovice na Hané, Čehovice, Bedihošť, Vrbátky.(ZÚR OK, aktualizace č. 1, s. 150)

### **Rozvojové oblasti**

V rozvojové oblasti RO7 Prostějov dochází ke snížení rozsahu nových ploch pro podnikatelské aktivity z původních 100 ha na 50 ha (byly částečně zohledněny již vymezené plochy v ÚP města) a tato potřeba je orientačně pokryta v lokalitách R7 1,2,3 Bedihošť a Kralice na Hané a R7/5 Držovice, po vyčerpání ploch v budoucnu lze řešit výhledově rezervy ze silnic II/367.

**(ZÚR OK, aktualizace č. 1, s. 186)**

### **Rozvojové osy**

Na území Olomouckého kraje prochází rozvojová osa OS10 územím ORP Hranice, Lipník nad Bečvou, Olomouc, Prostějov, vymezené v Politice územního rozvoje ČR 2008. Obce nacházející se na rozvojové ose (mimo rozvojové oblasti) jsou v rámci regionu Dětkovice, Určice. **(ZÚR OK, aktualizace č. 1, s. 107)**

### **Specifické oblasti**

Součástí SOB 3 (specifická oblast 3), jsou také obce v západní části území ORP Prostějov, v rámci regionu se týká: Krumsín, Myslejovice, Plumlov, Prostějovičky, Stínava, Vícov, které hraničí s vojenským újezdem Březina a převážně vykazují značné problémy v zaměstnanosti a sociálně ekonomické oblasti. Přestože obce Plumlov a Vícov vykazují značnou bytovou výstavbu, doporučuje se na toto území nahlížet jako na jeden funkční celek a přiřadit ho mezi specifické oblasti Olomouckého kraje. **(ZÚR OK, aktualizace č. 1, s. 76)**

### **Rekreační krajinné celky**

Na ostatním území Olomouckého kraje mimo oblast Jeseníků s dosud nižší koncentrací ubytovacích kapacit a méně rozvinutou infrastrukturou cestovního ruchu se navrhuje tyto RKC: RKC Plumlovsko, zahrnující správní území města Plumlov, správní území obce Krumsín, Mostkovice, Ohrozim, Seloutky a západní část správního území města Prostějova. Další oblastí je RKC Konicko, v případě této RKC se jedná mj. o správní území obce Stínava. Vymezení rekreačních krajinných celků na území Olomouckého kraje bylo prověřeno v územních studiích, jednou z provedených územních studií byla také Územní studie území se zvýšeným rekreačním potenciálem pro rekreaci a cestovní ruch

Plumlovsko (zpracována Urbanistickým střediskem Brno, spol. s.r.o., 12/2008).**(ZÚR OK, aktualizace č. 1, s. 141)**

### **Rekreace a sportovně-rekreační aktivity**

V oblasti cestovního ruchu a sportovních aktivit je sledován záměr golfového hřiště Plumlov, tento záměr je nutno považovat za záměr nadmístního významu. Rozsah dotčeného území je 62 ha, zábor ZPF/PUFPL je 59,9 ha, odůvodnění je: golfové hřiště je součástí aktivit, které jsou navrhovány v rekreační oblasti Plumlovsko coby rekreačního zázemí okresního města Prostějov i širšího okolí. Návrh golfového hřiště vyplývá ze závěrů územní studie „Území se zvýšeným potenciálem pro rekreaci a cestovní ruch – Plumlovsko“, která výše uvedenou problematiku prověřovala a kterou pořídil ORS KÚOK v souladu s požadavky ZÚR OK. Golfové hřiště je navrhováno v území mimo půdy I. a II: tř. ochrany ZPF. **(ZÚR OK, aktualizace č. 1, s. 189)**

#### **4.3.3. Koncepce venkova Olomouckého kraje**

**(Zdroj: Koncepce zemědělské politiky a rozvoje venkova Olomouckého kraje, Akční plán 2010 - 2012)**

Návaznost ISRÚ na strategický dokument Koncepce zemědělské politiky a rozvoje venkova Olomouckého kraje. V případě této strategie se jedná především o kohezi v rámci jednotlivých prioritních cílů a jejich dalších opatření. Preference Olomouckého kraje jsou směřovány do těchto oblastí:

**1) Rozvoj infrastruktury a vybavenosti venkovských sídel** (dopravní infrastruktura, technická infrastruktura, občanská infrastruktura).**(Koncepce venkova Olomouckého kraje, AP, str. 7-16)**

**2) Podpora místní kultury a partnerství pro udržení a rozvoj venkovské společnosti** (rekonstrukce místních památek, rozvoj venkovské společnosti a pospolitosti).**(Koncepce venkova Olomouckého kraje, AP, str. 17-22)**

**3) Rozvoj alternativních ekonomických činností na venkově** (rozvoj cestovního ruchu, odpady a energie, aktivní politika zaměstnanosti na venkově).**(Koncepce venkova Olomouckého kraje, AP, str. 23-29)**

**4) Podpora zemědělství a zlepšování životního prostředí** (posílení adaptability lidského potenciálu, zvyšování kvality výroby v agrárním sektoru, podpora odbytu a využití zemědělské produkce, budování regionálních značek, agroenvironmentální opatření, podpora pozemků ve znevýhodněných oblastech a zvláštních režimů hospodaření, podpora zemědělsko-lesnických systémů).**(Koncepce venkova Olomouckého kraje, AP, str. 30 - 40)**

#### 4.3.4. Program rozvoje venkova 2007 – 2013

(Zdroj: Program rozvoje venkova 2007 – 2013, str. 56 – 58)

Program rozvoje venkova uvádí seznam jednotlivých os, opatření a podopatření vč. jejich popisu, pomocí kterých by měl tento program přispět k rozvoji venkovských oblastí v České republice. Také tyto priority by měla alespoň z části reflektovat strategie MAS Prostějov venkov. Přehled os, priorit a opatření je znázorněn níže.

##### OSA I – Zlepšení konkurenceschopnosti zemědělství a lesnictví

Opatření zaměřená na restrukturalizaci a rozvoj fyzického kapitálu a podporu inovací

- Přidávání hodnoty zemědělským a potravinářským produktům
  - Spolupráce při vývoji nových produktů, postupů a technologií (resp. inovací v potravinářství)
- Pozemkové úpravy
- Opatření přechodná pro Českou republiku a ostatní nové členské státy EU
  - Seskupení producentů
- Opatření zaměřená na podporu vědomostí a zdokonalování lidského potenciálu
  - Další odborné vzdělávání a informační činnost
  - Zahájení činnosti mladých zemědělců
  - Předčasné ukončení zemědělské činnosti
  - využívání poradenských služeb
- Modernizace zemědělských podniků
  - Spolupráce při vývoji a aplikaci nových postupů či produktů zemědělské výroby
  - Založení porostů rychle rostoucích dřevin pro energetické využití
- Investice do lesů
  - Lesnická technika
  - Technické vybavení provozoven,
  - Lesnická infrastruktura
- Přidávání hodnoty zemědělským a potravinářským produktům
  - Spolupráce při vývoji nových produktů, postupů a technologií (resp. inovací v potravinářství)
- Pozemkové úpravy
- Opatření přechodná pro Českou republiku a ostatní nové členské státy EU
  - Seskupení producentů
- Opatření zaměřená na podporu vědomostí a zdokonalování lidského potenciálu
  - Další odborné vzdělávání a informační činnost
  - Zahájení činnosti mladých zemědělců
  - Předčasné ukončení zemědělské činnosti
  - Využívání poradenských služeb

## **OSA II Zlepšení životního prostředí a krajiny**

- Opatření zaměřená na udržitelné využívání zemědělské půdy
  - Platby za přírodní znevýhodnění poskytované v horských oblastech a platby poskytované v jiných znevýhodněných oblastech
  - Platby v rámci Naturity 2000 a Rámcové směrnice pro vodní politiku 200/60 ES (WFD)
    - Platby v rámci Naturity 2000 na zemědělské půdě
    - Rámcové směrnice pro vodní politiku ES
  - Agroenvironmentální opatření
    - Agroenvironmentální opatření – postupy šetrné k životnímu prostředí (vč. ekologického zemědělství a integrované produkce)
    - Ošetření travních porostů
    - Péče o krajinu
  - Opatření zaměřená na udržitelné využívání lesní půdy
    - Zalesňování zemědělské půdy
      - První zalesnění zemědělské půdy
    - Platby v rámci Naturity 2000 v lesích
      - Zachování hospodářského souboru lesního porostu z předchozího produkčního cyklu
    - Lesnicko-environmentální platby
      - Zlepšování druhové skladby lesních porostů
    - Obnova lesního potenciálu po kalamitách a zavádění preventivních opatření
      - Neproduktivní investice v lesích

## **OSA III – Kvalita života ve venkovských oblastech a diverzifikace hospodářství venkova**

- Opatření k diverzifikaci hospodářství venkova
  - Diverzifikace činností nezemědělské povahy
  - Podpora zakládání podniků a jejich rozvoje
  - Podpora cestovního ruchu
- Opatření ke zlepšení kvality života ve venkovských oblastech
  - Obnova a rozvoj vesnic, občanské vybavení a služby
  - Ochrana a rozvoj dědictví venkova
- Opatření týkající se vzdělávání a informování hospodářských subjektů, působících v oblastech, na něž se vztahuje osa III
  - Vzdělávání a informace

## **OSA IV – Leader**

- Provoz místních akčních skupin
- Implementace místní rozvojové strategie
  - Konkurenceschopnost
  - Životní prostředí/obhospodařování území

- Kvalita života / diverzifikace
- Realizace projektů spolupráce

#### 4.3.5. Strategie rozvoje Mikroregionu Plumlovsko 2012

*(Zdroj: Strategie rozvoje Mikroregionu Plumlovsko, 2012)*

Strategickými cíli, které byly stanoveny významnými lokálními aktéry regionálního rozvoje, jsou:

##### 1) Kvalita života a rozvoj venkova

Zvyšování kvality života jednak v oblasti sociálně – ekonomické, tak v oblasti udržení hodnot venkovské krajiny, její produkční i mimoprodukční funkce. Zlepšování životního prostředí je chápáno ve významu zlepšování klasických indikátorů, jakými jsou např. veřejná zeleň, čistota, kvalita vzduchu, vody, hlučnost apod., tak v širším slova smyslu, např. podmínky k bydlení, estetičnost prostředí, mezilidské vztahy, základní lidské potřeby aj. Sociální aspekty rozvoje venkova spočívají především ve zvýšení zaměstnanosti, zlepšení dostupnosti a kvality bydlení, zlepšení věkové a vzdělanostní struktury obyvatelstva. Zabezpečit to, aby mladá generace neodcházela z venkova do velkých měst ať už z ekonomických nebo jiných důvodů. Dalším z cílů je zlepšit životní úroveň a životní prostředí pro ohrožené skupiny obyvatel, tj. seniory, rodiny s dětmi, nezaměstnané apod.

##### 2) Rozvoj infrastruktury

Cílem tohoto okruhu je vybavit region odpovídající infrastrukturou (technickou, dopravní, environmentální), se snahou o zlepšení životního prostředí. Vzhledem k orientaci území na cestovní ruch bude nutné především v této ekonomické oblasti. Především se jedná o to, aby byly zachovány principy udržitelného rozvoje, které spočívají v zachování zdravého životního prostředí. Toho lze docílit těmito dílčími kritérii: minimalizovat emise do ovzduší a vod, kontaminaci půdy a zábor území, produkci odpadů, šetrné využívání přírodních zdrojů, surovin a energií ad. Nejvýznamnějšími narušiteli principů udržitelného rozvoje jsou v území regionu především doprava a zemědělství. Překážkou k rozvoji cestovního ruchu v regionu je také neuspokojivá materiální vybavenost regionu turistickou infrastrukturou (především pro zimní sezonu).

Na základě těchto strategických cílů bylo vymezeno 5 priorit a 15 opatření, které jsou roztříděny dle jednotlivých cílů.

##### **Cíl 1: Kvalita života a rozvoj venkova**

##### **Priorita 1.1 – Zlepšení vzhledu a image obcí**

- Spočívá ve výstavbě a rekonstrukci veřejných budov a objektů v majetku obce i dalších subjektů, obnova a údržba venkovské zástavby, úpravy, rekonstrukce a údržba veřejných prostranství, pořízení, změna, či úprava územně plánovací dokumentace obcí.

#### **Priorita 1.2 – Rozvoj lidských zdrojů**

- Rozvoj infrastruktury pro trávení volného času, podpora občanských a spolkových aktivit obyvatel, rozvoj bydlení v obcích.

#### **Cíl 2: Rozvoj infrastruktury**

##### **Priorita 2.1 – Zlepšení environmentální infrastruktury, zachování typického krajinného rázu**

- Zlepšování vodohospodářské infrastruktury, revitalizace přírodního prostředí a obnova krajinných struktur, optimalizace vodního režimu krajiny a s tím spojené snižování rizika povodní, úspory energie, využívání obnovitelných zdrojů energie, zkvalitnění nakládání s odpady, odstraňování starých ekologických zátěží.

##### **Priorita 2.2 – Rozvoj dopravní infrastruktury**

- Výstavba, rekonstrukce či modernizace silniční sítě, zvýšení bezpečnosti silničního provozu, zlepšení stavu pozemních komunikací vč. chodníků a doprovodné zeleně, výstavba a rekonstrukce složek klidové infrastruktury, rozvoj infrastruktury pro bezmotorovou dopravu.

##### **Priorita 2.3 - Rozvoj infrastruktury (a služeb) cestovního ruchu**

- Oprava a rekonstrukce nemovitých kulturních památek, obnova památek drobné architektury, rozvoj a obnova infrastruktury pro aktivní formy cestovního ruchu, výstavba, modernizace a rekonstrukce ubytovacích, stravovacích a občerstvovacích zařízení, marketingové aktivity, prezentace a propagace mikroregionu.

#### **4.3.6. Strategie rozvoje města Plumlov**

**(Zdroj: Strategie rozvoje města Plumlov, 2012)**

Strategie rozvoje města Plumlov z velké části koresponduje a zároveň čerpá ze Strategie rozvoje Mikroregionu Plumlovska, v jehož centru se také město Plumlov nachází. V samotné strategické části jsou patrné malé rozdíly, které je ovšem nutné respektovat ve vztahu k rozvoji celého regionu. Strategické cíle byly stanoveny konkrétně dva, a to:

##### **1) Kvalita života a rozvoj venkova**

V oblasti kvality života a rozvoje venkova se jedná především o jeho vývoj a obnovu tak, aby byla dosažena jeho stabilita a konkurenceschopnost při zachování jeho přírodních a kulturních hodnot včetně společenství lidí, kteří tyto oblasti obývají.

## **2) Rozvoj infrastruktury**

Cílem rozvoje infrastruktury je vybavit město odpovídající technickou, dopravní a environmentální infrastrukturou včetně snahy o zlepšení životního prostředí.

### **PRIORITY A OPATŘENÍ**

#### **V rámci cíle 1:**

##### **a) Zlepšení vzhledu a image města**

- Výstavba, rekonstrukce, oprava veřejných budov a objektů v majetku města i dalších subjektů (včetně případné změny účelu jejich využívání), obnova a údržba venkovské zástavby – především stavební úpravy mateřské školky v Plumlově, stavební úpravy hasičské zbrojnice v Plumlově, modernizace a nové vybavení veřejných knihoven v jednotlivých částech města, rekonstrukce autobusových zastávek v místní části Soběsuky.
- Úprava, rekonstrukce a údržba veřejných prostranství (vč. veřejné zeleně) – především úprava Tyršova náměstí v Plumlově – 2. etapa, úprava parku na Hlavním náměstí.
- Pořízení, změna či úprava územně plánovací dokumentace – pořízení územního plánu města Plumlov.

##### **b) Rozvoj lidských zdrojů**

- Rozvoj infrastruktury pro trávení volného času, podpora občanských a spolkových aktivit obyvatel – především vytvoření zóny pro oddych v místní části Soběsuky, v lokalitě Olšinky, modernizace střeleckého hřiště, výstavba fotbalové tribuny a úprava sportovního areálu „Borky“ v Plumlově.
- Rozvoj bydlení – v souladu s územně plánovací dokumentací připravit co nejlepší podmínky pro bytovou výstavbu a výstavbu nových rodinných domů.

#### **V rámci cíle 2:**

##### **a) Zlepšení environmentální infrastruktury, zachování typického krajinného rázu**

- Zlepšení vodohospodářské infrastruktury – především likvidace odpadních vod, výstavba kanalizace s napojením na ČOV ve městě Plumlov (vč. místních částí Soběsuky, Žárovice, Hamry), výstavba, rekonstrukce a dostavba přivaděčů a rozvodních sítí pitné vody ve městě Plumlov (vč. místních částí).

- Revitalizace přírodního prostředí a obnova krajinných struktur, optimalizace vodního režimu krajiny a s tím spojené snižování rizika povodní – především revitalizace povodí řeky Hloučely – revitalizace vodní nádrže Plumlovská přehrada a Podhradského rybníka v Plumlově, protipovodňová opatření v Soběsukách.
- Úspory energie, využívání obnovitelných zdrojů energie – především energetické úspory MŠ Plumlov.
- Zkvalitnění nakládání s odpady, odstraňování starých ekologických zátěží, a to především rekultivace staré nevyužívané skládky komunálního odpadu v Plumlově, rekonstrukce sběrného dvora v Plumlově.

#### **b) Rozvoj dopravní infrastruktury**

- Výstavba, rekonstrukce či modernizace silniční sítě, zvýšení bezpečnosti silničního provozu, zlepšení stavu pozemních komunikací (vč. chodníků a doprovodné zeleně), výstavba a rekonstrukce složek klidové infrastruktury – především rekonstrukce, stavební úpravy a opravy silnic II. a III. třídy, místních a obslužných komunikací, vč. výstavby bezpečnostních prvků, budování a rekonstrukce chodníků a obrubníků ve městě, budování složek klidové infrastruktury (odstavných ploch, parkovišť, atd.) ve městě, výstavba obchvatu města Plumlov (silnice II/377 Prostějov – Tišnov).
- Rozvoj infrastruktury pro bezmotorovou dopravu – především výstavba nových cyklostezek a cyklotras (vč. tematických) na území města Plumlova, in-line stezka kolem Plumlovské přehrady.

#### **c) Rozvoj infrastruktury (a služeb) cestovního ruchu**

- Oprava a rekonstrukce nemovitých kulturních památek, obnova památek drobné architektury – především stavební úpravy, oprava a rekonstrukce objektu zámku i celého zámeckého areálu v Plumlově: nové sociální zařízení, oprava nádvoří + fasády zámku, oprava střechy nízkého zámku apod., obnova a rekonstrukce sakrálních staveb a drobné sakrální architektury (křížků, božích muk, kapliček, krucifixů apod.) v Plumlově.
- Rozvoj a obnova infrastruktury pro aktivní formy cestovního ruchu – především Modernizace ATC Žralok v Plumlově, úpravy cyklotrasy č. 5, tzv. Jantarové stezky, cyklo kolem Plumlovské přehrady, zlepšení infrastruktury pro rozvoj cestovního ruchu v rekreačních střediscích u Plumlovské přehrady.
- Výstavba, modernizace a rekonstrukce ubytovacích, stravovacích a občerstvovacích zařízení – především výstavba ubytovacího a stravovacího zařízení u Plumlovské přehrady.
- Marketingové aktivity, prezentace a propagace města – především instalace nových informačních tabulí ve městě.

#### **4.3.7. Územní studie rozvoje cyklistické dopravy v Olomouckém kraji**

**(Zdroj: Územní studie rozvoje cyklistické dopravy v Olomouckém kraji, 2009)**

Jednou z priorit k řešení v ISRÚ MAS Prostějov venkov je problematika cyklistické infrastruktury, vzhledem k existujícímu dokumentu „Územní studie rozvoje cyklistické dopravy v Olomouckém kraji“ je vhodné, aby rozvoj cyklistické dopravy v regionu MAS Prostějov venkov korespondoval s krajskými zájmy a prioritami v této oblasti.

Ve strategické části výše zmíněného dokumentu se jedná o tyto priority a na ně navazující opatření:

### **Priorita 1 – Rozvoj cyklistické infrastruktury a dopravy**

- cyklistika se má stát nedílnou součástí dopravního systému

**Cíl 1.1 – Podpora budování cyklostezek a komunikací vhodných pro cyklisty** – segregace cyklistické dopravy od dopravy silniční

- Opatření 1.1.1 – Podpora projektové přípravy budování cyklistických stezek
- Opatření 1.1.2 – Realizovat opatření ve prospěch cyklistiky v rámci novostaveb a rekonstrukcí pozemních komunikací, které patří kraji
- Opatření 1.1.3 – Finanční podpora výstavby a údržby cyklistických stezek
- Opatření 1.1.4 – Finanční podpora projektové přípravy, výstavby a údržby významných úseků na dálkových trasách

**Cíl 1.2 Začlenění cyklistické dopravy do integrovaného dopravního systému** – podpora programů, které pomohou propojit cyklistickou dopravu s veřejnou hromadnou dopravou v oblasti denního dojíždění do práce a do škol.

- Opatření 1.2.1 Podpora rekonstrukce systému BIKE&RIDE v uzlových bodech IDS

### **Priorita 2 – Rozvoj rekreační cyklistiky a navazujících služeb**

**Cíl 2.1 – Komplexní marketingová prezentace rekreační cyklistiky**

- Opatření 2.1.1 – Spolupráce na tvorbě národních produktů
- Opatření 2.1.2 – Zajištění souhrnné prezentace kraje a turistických regionů Střední Morava a Jeseníky
- Opatření 2.1.3 – podpora tvorby konkrétních cykloturistických balíčků
- Opatření 2.1.4 – Podpora tvorby cykloproduktů dálkového typu

**Cíl 2.2 – Podpora související cyklistické infrastruktury**

- Opatření 2.2.1 – Podpora realizace doprovodné cyklistické infrastruktury (odpočívky, infopanely, apod.)
- Opatření 2.2.2 – Zajištění údržby značení cyklotras

- Opatření 2.2.3 – Podpora realizace a údržby areálů pro náročnou terénní cyklistiku a pro extrémní cyklistiku

**Cíl 2.3 – Podpora kvalitních služeb** – jedná se především o zkvalitnění vazeb mezi cyklistikou a ostatními druhy doprav, zkvalitnění v oblasti ubytovacích, stravovacích a informačních služeb

- Opatření 2.3.1 - Podpora projektů integrujících kolo do jednotlivých druhů dopravy
- Opatření 2.3.2 - Podpora organizací, které nabízí certifikaci služeb spojených s cykloturistikou

### **Priorita 3 – Koordinace a partnerství**

**Cíl 3.1 – Koordinace aktivit kolem cyklistické dopravy a rekreační cyklistiky** – podpora ze strany kraje ve zpracování průzkumů, analýz, studií k rozvoji cyklistické dopravy na území kraje

- Opatření 3.1.1 - Podporovat zpracování průzkumů sčítání cyklistiky na území kraje
- Opatření 3.1.2 – Aktualizace databáze plánů výstavby cyklistických komunikací na území kraje
- Opatření 3.1.3 – Aktualizovat a doplňovat síť cyklotras a cyklostezek a přírodně blízkých rekreačních stezek pro cyklisty prostřednictvím GIS

### **Cíl 3.2 – Poradenství a propagace**

- Opatření 3.2.1 – Semináře a školení v oblasti cyklo dopravy, rekreační cyklistiky
- Opatření 3.2.2 – Propagační akce na podporu cyklo dopravy, rekreační cyklistiky

#### **4.3.8. Územní plány obcí**

V rámci přípravy strategie bylo nezbytné, aby tato plně respektovala aktuální platné územně plánovací dokumentace jednotlivých obcí. Toto bylo mj. stvrzeno i schválením strategie zastupitelstvy jednotlivých obcí v regionu MAS.

## **4.4. Integrovanost a inovativní prvky**

### **4.4.1. Integrovanost**

Jednotlivé klíčové oblasti rozvoje území tvoří samostatné problémové oblasti, ale vzájemně provázaný celek. Toto řešení vede ke komplexnímu rozvoji území jako celku ve všech cílových oblastech při respektování zásad a využití výše definovaných principů. Postupné a systematické naplňování stanovených strategických cílů jako vzájemně integrovaného systému přispěje ke zvyšování kvality života v regionu a k dosažení požadovaného rozvoje venkovského regionu.

Každá klíčová oblast rozvoje území obsahuje strategické cíle, jejichž realizace přispívá k naplnění globálního cíle a následně naplnění vize celé Strategie. Formulace a obsah strategických cílů, jsou

přímou odezvou na výsledky analytické části. Zaměření strategických cílů odráží potřeby regionu, obsah a jejich naplnění bylo předmětem diskuzí v rámci komunitního plánování. Strategické cíle u každé klíčové oblasti jsou dále rozpracovány v podobě opatření, které povedou k naplnění daného cíle prostřednictvím konkrétních podporovaných aktivit a v konečném důsledku i celé klíčové oblasti rozvoje území. Jednotlivé aktivity budou hlavním nástrojem realizace strategického plánu.

Strategické cíle a opatření budou dosahovány prostřednictvím realizace jednotlivých individuálních projektů, které budou vybrány tak, aby odpovídaly jednotlivým opatřením, resp. jejich aktivitám a přispívaly k naplňování stanovených cílů.

Realizací jednotlivých projektů bude území MAS v dlouhodobém horizontu směřovat k dosažení globálního cíle a naplnění vize regionu. Prostřednictvím výstupů a dopadů jednotlivých projektů dojde k vytvoření dostatku pracovních příležitostí na venkově, resp. dostatečné zaměstnanosti venkovských obyvatel, k vytvoření kvalitního zázemí a nabídky pro cestovní ruch a zajištění kvalitní občanské vybavenosti v jednotlivých obcích s důrazem na plnohodnotný život venkovských obyvatel.

Jednotlivé projekty zapadající do ISRÚ budou nastaveny tak, aby jejich výstupy a výsledky byly dlouhodobě udržitelné nejen z hlediska institucionálního, ale především také finančního. Požadavek na prokázání udržitelnosti projektu bude zohledněn i při výběru jednotlivých projektů k realizaci.

MAS bude v rámci uskutečňování vlastních projektů zaměřených na vzdělávání napomáhat jednotlivým aktérům s přípravou a realizací jejich projektů, které povedou k dalšímu splňování stanovených cílů. Pomoc se bude týkat především oblasti získávání finančních prostředků, projektového řízení, strategického plánování, udržitelného rozvoje a spolupráce v území. Důraz přitom bude kladem na hledání systémových řešení, která nejen na sebe vzájemně navazují, ale vytváří synergii. Prokázání synergického efektu projektu bude zohledněno i při výběru jednotlivých projektů k realizaci.

#### ***Předpokládané oblasti s vysokým potenciálem využití integračních prvků***

Níže uvedené oblasti rozvoje disponují vysokým potenciálem pro využití integračních prvků při jejich rozvoji. V těchto oblastech se nabízejí systémová řešení, která by reflektovala potřeby všech zainteresovaných aktérů a výrazně by tak přispěla k rozvoji regionu za použití menších finančních prostředků, než kdyby se k daným problematikám přistupovalo jednotlivě. Při jejich realizaci je však nutné reflektovat aktuální míru absorpční kapacity regionu.

- Cyklistická doprava – realizace komplexní sítě cyklostezek a cyklistických tras
- Pořádání kulturních a společenských akcí zaměřených na lidové tradice a řemesla
- Předškolní a základní vzdělávání – vytvoření sítě spolupracujících mateřských a základních škol na území regionu MAS
- *Spolupráce v oblasti sociálních služeb (rozvoj nových modelů sociálních služeb, budování sítě služeb apod.)*

#### 4.4.2. Inovativnost

Předkládaná strategie navazuje na předchozí strategii, která byla v rámci MAS Prostějov venkov realizována. V tomto kontextu strategie snaží dále prohlubovat společné úsilí jednotlivých sektorů (veřejného, podnikatelského a neziskového). Podnikatelé, představitelé neziskových organizací a institucí veřejné správy se společně podíleli na přípravě této strategie. Proces přípravy strategie byl ojedinělý vzhledem množství členů, které se na její přípravě podíleli, ale také rozlohou území, které strategie zasáhne.

Strategický plán má přírůstkový inovativní charakter i vzhledem k prohlubování spolupráce uvnitř území a získávání finančních prostředků na realizaci strategie MAS z vnějších zdrojů. Teprve v MAS došlo k propojení podnikatelského, veřejného a neziskového sektoru. Jedině tato forma spolupráce povede k dosažení vize. Společnými silami je také možno lépe dosáhnout podpory pro projekty, které budou rozvíjet celé území a budou prospěšné z celospolečenského hlediska. Inovativní charakter tak primárně spočívá v reflexi potřeb všech složek společnosti směrem k rozvoji regionu namísto upřednostňování potřeb vybraných zájmových skupin.

Při výběru projektů pro realizaci v rámci ISRÚ budou podporovány takové projekty, které budou mít inovativní charakter. V jednotlivých projektech se bude jednat:

- zakládání nových firem (resp. živností) v oborech, které nejsou v regionu zastoupeny
- použití nových technologií šetrných k životnímu prostředí
- projekty, které budou podporovat spolupráci mezi jednotlivými sektory, spolupráci meziregionální i mezinárodní, které nejsou v regionu rozšířeny
- zapojení nových metod do rozhodování na samosprávné úrovni
- zapojení nových způsobů komunikace (webové stránky, ankety, diskuse)
- získání označení regionální produkt/služba apod.
- uvedení nových výrobků či služeb na trh

Při uplatnění inovativních postupů se musí vždy jednat o nové, dosud nevyužívané procesy a činnosti, a to buď v rámci činnosti jednoho subjektu, nebo v rámci regionu. Zapojením inovativních aktivit nebudou rušeny stávající osvědčené postupy. Při realizaci jednotlivých projektů tak bude dostatečně využít potenciál, kterým region disponuje.

Přínosem využití inovací a inovačního potenciálu území bude postupné naplňování strategie rozvoje území, resp. jejích strategických cílů. Zapojením inovací do přípravy a realizace projektů dojde ke zvýšení konkurenceschopnosti regionu, zvýšení povědomí a zapojení obyvatelstva do dění v regionu, zlepšení prezentace regionu jako celku, rozšíření nabídky služeb pro obyvatelstvo i turisty. Udržitelnost inovací bude zajištěna obdobně jako udržitelnost projektů samotných.

## Seznam použitých zdrojů

- 1) Analýza potřeb rodin v Olomouckém kraji, koncepční studie, Olomouc, září 2009
- 2) Brownfields v Olomouckém kraji
- 3) Dlouhodobý záměr vzdělávání a rozvoje vzdělávací soustavy Olomouckého kraje, duben 2012
- 4) DOPRAVNÍ PROJEKTOVÁNÍ, spol. s.r.o., Středisko Olomouc. *Územní studie rozvoje cyklistické dopravy v Olomouckém kraji*. 2009. Dostupné z: <http://www.kr-olomoucky.cz/uzemni-studie-rozvoje-cyklisticke-dopravy-olomouckeho-kraje-cl-544.html>
- 5) Koncepce environmentální výchovy a osvěty Olomouckého kraje
- 6) Koncepce ochrany přírody a krajiny pro území Olomouckého kraje
- 7) Koncepce rozvoje cyklistické dopravy
- 8) Koncepce rozvoje kultury a památkové péče v Olomouckém kraji
- 9) Koncepce rozvoje silniční sítě Olomouckého kraje
- 10) Koncepce rozvoje tělovýchovy a sportu v Olomouckém kraji
- 11) Koncepce zemědělské politiky a rozvoje venkova Olomouckého kraje
- 12) Krajský plán vyrovnávání příležitostí pro osoby se zdravotním postižením
- 13) KRAJSKÝ ÚŘAD OLOMOUCKÉHO KRAJE. *Zásady územního rozvoje Olomouckého kraje, aktualizace č.1*. 2011. Dostupné z: <http://www.kr-olomoucky.cz/aktualizace-c-1-zasad-uzemniho-rozvoje-olomouckeho-kraje-vydana-22-4-2011-cl-881.html>
- 14) KRAJSKÝ ÚŘAD OLOMOUCKÉHO KRAJE. *Koncepce zemědělské politiky a rozvoje venkova v Olomouckém kraji*. 2009. Dostupné z: <http://www.kr-olomoucky.cz/koncepce-zemedelske-politiky-a-rozvoje-venkova-v-ok-cl-702.html>
- 15) MAS PROSTĚJOV VENKOV, o.p.s. *Strategický plán Leader regionu Prostějov venkov 2007 - 2013*. 2011. Dostupné z: <http://www.maspvvenkov.cz/index.php?nid=5367&lid=cs&oid=1603458>
- 16) Ministerstvo práce a sociálních věcí ČR: *Operační program Zaměstnanost 2014 - 2020*, verze k 30. 11. 2013. Dostupné z: <http://nsmascr.cz/podklady-pro-op/navrhy-operacnich-programu-2014-2020/> (ověřeno k 10. 12. 2013).
- 17) Ministerstvo pro místní rozvoj ČR: *IROP - Integrovaný regionální operační program pro období 2014 - 2020*, verze k 3. 12. 2013 v rozsahu šablony EK. Dostupné z: <http://nsmascr.cz/podklady-pro-op/navrhy-operacnich-programu-2014-2020/> (ověřeno k 10. 12. 2013).
- 18) Ministerstvo pro místní rozvoj ČR: *Strategie regionálního rozvoje ČR 2014 - 2020*, duben 2013
- 19) Ministerstvo průmyslu a obchodu ČR: *Operační program Podnikání a inovace pro konkurenceschopnost 2014 - 2020*, čtvrtá verze, listopad 2013. Dostupné

- z: <http://nsmascr.cz/podklady-pro-op/navrhy-operacnich-programu-2014-2020/> (ověřeno k 10. 12. 2013).
- 20)** Ministerstvo školství, mládeže a tělovýchovy ČR: *Operační program Výzkum, vývoj a vzdělávání*, verze k 30. 11. 2013. Dostupné z: <http://nsmascr.cz/podklady-pro-op/navrhy-operacnich-programu-2014-2020/> (ověřeno k 10. 12. 2013).
- 21)** MINISTERSTVO ZEMĚDĚLSTVÍ ČR. *PROGRAM ROZVOJE VENKOVA ČESKÉ REPUBLIKY NA OBDOBÍ 2007 – 2013*. 2007. Dostupné z: <http://www.szif.cz/irj/portal/anonymous/eafrd>
- 22)** Ministerstvo zemědělství ČR: *Program rozvoje venkova České republiky na období 2014 - 2020*, pracovní návrh k 27. 5. 2013. Dostupné z: <http://nsmascr.cz/podklady-pro-op/navrhy-operacnich-programu-2014-2020/> (ověřeno k 10. 12. 2013).
- 23)** Ministerstvo životního prostředí ČR: *Operační program Životní prostředí 2014 - 2020*, verze 4. Dostupné z: <http://nsmascr.cz/podklady-pro-op/navrhy-operacnich-programu-2014-2020/> (ověřeno k 10. 12. 2013).
- 24)** Národní strategický plán LEADER 2014+, červen 2011
- 25)** Plán dopravní obslužnosti území Olomouckého kraje
- 26)** Plán rozvoje obce Čelčice
- 27)** Plán rozvoje obce Klenovice na Hané
- 28)** Plán rozvoje obce Kralice na Hané
- 29)** Plán rozvoje vodovodů a kanalizací
- 30)** Program rozvoje cestovního ruchu Olomouckého kraje
- 31)** Program rozvoje územního obvodu Olomouckého kraje
- 32)** Program rozvoje venkova ČR 2007 - 2013
- 33)** Rada Evropské unie: *Evropa 2020 - Strategie pro inteligentní a udržitelný růst podporující začlenění*, Brusel, 5. března 2010
- 34)** REGIONÁLNÍ AGENTURA PRO ROZVOJ STŘEDNÍ MORAVY, m-ARK Marketing a reklama s.r.o. *Program rozvoje cestovního ruchu Olomouckého kraje na období 2011–2013 (výhled do roku 2016)*. 2010. Dostupné z: <http://www.kr-olomoucky.cz/program-rozvoje-cestovniho-ruchu-ok-2011-2013-vyhled-2016-cl-727.html>
- 35)** REGIONÁLNÍ AGENTURA PRO ROZVOJ STŘEDNÍ MORAVY. *Strategie rozvoje města Plumlov: Strategie rozvoje města*. 2012. Dostupné z: [http://www.plumlovsko.cz/vismo/dokumenty2.asp?id\\_org=555113&id=14907&p1=1473](http://www.plumlovsko.cz/vismo/dokumenty2.asp?id_org=555113&id=14907&p1=1473)
- 36)** REGIONÁLNÍ AGENTURA PRO ROZVOJ STŘEDNÍ MORAVY. *Strategie rozvoje mikroregionu Plumlovsko: Strategie rozvoje mikroregionu*. 2012. Dostupné z: [http://www.plumlovsko.cz/vismo/dokumenty2.asp?id\\_org=555113&id=14907&p1=1473](http://www.plumlovsko.cz/vismo/dokumenty2.asp?id_org=555113&id=14907&p1=1473)
- 37)** Rozpočtový výhled obce Alojzov na období 2013 - 2014

- 38)** Rozvojový strategický dokument obce Biskupice na období let 2012 - 2016
- 39)** Socio-ekonomická analýza Olomouckého kraje
- 40)** Strategický plán LEADER regionu Prostějov venkov 2007 - 2013
- 41)** Strategie rozvoje města Plumlov
- 42)** Strategie rozvoje Mikroregionu Plumlovsko
- 43)** Strategie rozvoje obce Krumsín
- 44)** Střednědobý plán rozvoje sociálních služeb v Olomouckém kraji pro roky 2011 - 2014
- 45)** Územně analytické podklady Olomouckého kraje 2011 - Rozbor udržitelného rozvoje území obcí Olomouckého kraje
- 46)** Územní plán Alojzov
- 47)** Územní plán Bedihošť
- 48)** Územní plán Bystročice
- 49)** Územní plán Čehovice
- 50)** Územní plán Čelčice
- 51)** Územní plán Dětkovice
- 52)** Územní plán Držovice
- 53)** Územní plán Hrdibořice
- 54)** Územní plán Hrubčice
- 55)** Územní plán Klenovice na Hané
- 56)** Územní plán Klopotovice
- 57)** Územní plán Kralice na Hané
- 58)** Územní plán Krumsín
- 59)** Územní plán Mostkovice
- 60)** Územní plán Myslejovice
- 61)** Územní plán Ohrozim
- 62)** Územní plán města Plumlov
- 63)** Územní plán Prostějovičky
- 64)** Územní plán Seloutky
- 65)** Územní plán Skalka
- 66)** Územní plán Stínava
- 67)** Územní plán Určice
- 68)** Územní plán Vícov
- 69)** Územní plán Vrbátky

70) Územní plán Výšovice

71) Územní studie rozvoje cyklistické dopravy v Olomouckém kraji

72) Zásady územního rozvoje Olomouckého kraje

#### **Ostatní**

- 1) Naučná stezka obce Čehovice. OLOMOUCKÝ KRAJ. [online]. [cit. 2013-11-20]. Dostupné z: <http://www.strednimorava-tourism.cz/trasa-program/naucna-stezka-obce-cehovice>
- 2) Naučná stezka biokoridorem Hloučela. OLOMOUCKÝ KRAJ. [online]. [cit. 2013-11-20]. Dostupné z: <http://www.strednimorava-tourism.cz/trasa-program/naucna-stezka-biokoridorem-hloucela>
- 3) Objekty ústředního seznamu (Památné stromy), AOPK ČR. [online]. [cit. 2013-11-20]. Dostupné z: [http://drusop.nature.cz/ost/chrobjekty/chrob\\_find/index.php?frame=1&TYPVYSTUPU%5B%5D=drusop&h\\_pstromy=1&h\\_kod=&h\\_nazev=&h\\_organ\\_ochp=&h\\_kraj=CZ071&OKRES=&ORP\\_ICOB=&POVOB\\_ICOB=&h\\_obec=&h\\_ku=&h\\_submit=Vyhledat](http://drusop.nature.cz/ost/chrobjekty/chrob_find/index.php?frame=1&TYPVYSTUPU%5B%5D=drusop&h_pstromy=1&h_kod=&h_nazev=&h_organ_ochp=&h_kraj=CZ071&OKRES=&ORP_ICOB=&POVOB_ICOB=&h_obec=&h_ku=&h_submit=Vyhledat)
- 4) Skladky.ZmapujTo.cz - interaktivní mapa. ENVIWEB S.R.O. [online]. [cit. 2013-11-20]. Dostupné z: <http://skladky.zmapujto.cz>
- 5) Zvláště chráněná území (§14). AOPK ČR. [online]. [cit. 2013-11-20]. Dostupné z: [http://drusop.nature.cz/ost/chrobjekty/chrob\\_find/index.php?frame=1&TYPVYSTUPU%5B%5D=drusop&h\\_zchru=1&h\\_kod=&h\\_nazev=&h\\_organ\\_ochp=&h\\_kraj=CZ071&OKRES=&ORP\\_ICOB=&POVOB\\_ICOB=&h\\_obec=&h\\_ku=&h\\_submit=Vyhledat](http://drusop.nature.cz/ost/chrobjekty/chrob_find/index.php?frame=1&TYPVYSTUPU%5B%5D=drusop&h_zchru=1&h_kod=&h_nazev=&h_organ_ochp=&h_kraj=CZ071&OKRES=&ORP_ICOB=&POVOB_ICOB=&h_obec=&h_ku=&h_submit=Vyhledat)

KONCEPT

## Seznam tabulek

Tab. č. 1 Přidělená finanční podpora dle typu žadatele

Tab. č. 2 Největší zaměstnavatelé v obcích MAS Prostějov venkov

Tab. č. 3 Hromadná ubytovací zařízení v obcích MAS Prostějov venkov dle ČSÚ (k 9. květnu 2013)

Tab. č. 4 Firmy a osoby s oprávněním nakládat s odpady v obcích MAS Prostějov venkov

Tab. č. 5 Sběrné dvory elektroodpadu v obcích MAS Prostějov venkov

Tab. č. 6 Brownfields na území obcí MAS Prostějov venkov

Tab. č. 7 Rozvojové dokumenty obcí

Tab. č. 8 Záměry na provedení změn v území v obcích MAS Prostějov venkov

Tab. č. 9 Záměry na provedení změn v území v obcích MAS Prostějov venkov

Tab. č. 10 Hodnocení sociálního pilíře v obcích MAS Prostějov venkov

Tab. č. 11 Hodnocení hospodářského pilíře v obcích MAS Prostějov venkov

Tab. č. 12 Hodnocení environmentálního pilíře v obcích MAS Prostějov venkov

Tab. č. 13 Přibližné hodnoty rozpočtů jednotlivých obcí

## Seznam obrázků

Obr. č. 1 Organizační schéma MAS

Obr. č. 2 Zastoupení respondentů dle obcí v regionu

Obr. č. 3 Zastoupení mužů a žen mezi respondenty

Obr. č. 4 Podíl respondentů dle věkových skupin

Obr. č. 5 Nejvyšší dosažené vzdělání respondentů

Obr. č. 6 Jak dlouho žijete ve své obci

Obr. č. 7 Ekonomické postavení respondentů

Obr. č. 8 Dojíždka za prací/do školy

Obr. č. 9 Způsob dojíždky do zaměstnání/do školy

Obr. č. 10 Jak jste spokojen s životem v obci (všichni respondenti)

Obr. č. 11 Jak jste spokojen s životem v obci (0 – 17 let)

Obr. č. 12 Jak jste spokojen s životem v obci (18 – 60 let)

Obr. č. 13 Jak jste spokojen s životem v obci (61 a více let)

Obr. č. 14 Plánujete v budoucnosti žít i nadále ve Vaší obci (všichni respondenti)

Obr. č. 15 Plánujete v budoucnosti žít i nadále ve Vaší obci (0-17 let)

Obr. č. 16 Plánujete v budoucnosti i nadále žít ve Vaší obci (18 – 60 let)

Obr. č. 17 Plánujete v budoucnosti žít i nadále ve Vaší obci (61 let a více)

Obr. č. 18 Území a obce MAS Prostějov venkov o.p.s.

Obr. č. 19 Hustota osídlení v obcích MAS Prostějov venkov v r. 2012

Obr. č. 20 Index stáří v obcích MAS Prostějov venkov v r. 2001

Obr. č. 21 Index stáří v obcích MAS Prostějov venkov v r. 2011

Obr. č. 22 Nezaměstnanost v obcích MAS Prostějov venkov v r. 2008

Obr. č. 23 Nezaměstnanost v obcích MAS Prostějov venkov v r. 2009

Obr. č. 24 Nezaměstnanost v obcích MAS Prostějov venkov v r. 2010

Obr. č. 25 Nezaměstnanost v obcích MAS Prostějov venkov v r. 2011

Obr. č. 26 Využití půdy na území MAS Prostějov venkov

Obr. č. 27 Chráněná území a památné stromy na území MAS Prostějov venkov

## Seznam příloh

Příloha č. 1 - Statut společnosti Prostějov venkov o.p.s.

Příloha č. 2 - Dotazník pro veřejnost

Příloha č. 3 - Řízený rozhovor se starosty

Příloha č. 4 - Řízený rozhovor s významnými osobnostmi

Příloha č. 5 - Dotazník pro místní dotazníkové šetření

Příloha č. 6 - Dotazník pro Valné shromáždění Mikroregionu Plumlovsko

Příloha č. 7 - Dotazník pro setkání s představiteli Svazku obcí Prostějov – venkov

Příloha č. 8 - Tabulková část sdružující data popisu území

Příloha č. 9 - Data zjištěná šetřením u obcí

Příloha č. 10 - Karty obcí